



Funded by
the European Union



แบบฟอร์มรายงานฉบับสมบูรณ์

การดำเนินงานวันที่ 1 กุมภาพันธ์ – 31 ธันวาคม พ.ศ. 2566

โครงการนำร่อง

“เมืองเปลี่ยนชุมชนชัยบ: กระบวนการปรับตัวและรับมือการ
เปลี่ยนแปลงของเมืองอุดรธานีแบบพหุผู้กระทำการ”

ภายใต้

โครงการประชาสังคมร่วมแรงเพื่อเปลี่ยนแปลงเมือง
สนับสนุนโดยสหภาพยุโรป

จัดทำโดย

สมาคมผู้บำเพ็ญประโยชน์ต่อสังคม และสาธารณณะ (สปส.)



Funded by
the European Union



รายงานฉบับสมบูรณ์การดำเนินงานโครงการนำร่อง “เมืองเปลี่ยนชุมชนขยับ: กระบวนการปรับตัวและรับมือการเปลี่ยนแปลงของเมืองอุดรธานี
แบบพหุผู้กระทำการ”

1. ภาพรวมการดำเนินงานโครงการนำร่องที่ดำเนินงานจริงเทียบกับที่ได้วางแผนไว้

ตารางที่ 1 ผลการดำเนินงานเทียบกับแผนการดำเนินโครงการนำร่องตามกรอบระยะเวลา (1 กุมภาพันธ์ – 31 ธันวาคม 2566)

กิจกรรม	เดือน (ไม่เกิน 11 เดือน)											ผลการดำเนินงาน (หากกิจกรรมใดไม่ได้ทำ/ล่าช้า ไม่ตรงตามแผน ให้ระบุเหตุผล ปัญหาและอุปสรรค)
	ก.พ	มี.ค	เม.ย	พ.ค	มิ.ย	ก.ค	ส.ค	ก.ย	ต.ค	พ.ย	ธ.ค	
1. สร้างและพัฒนาทีม	✓											ไม่มี
2. แผนผังภูมิวิเทศ	✓	✓										ไม่มี
3. สร้างพื้นที่สนทนาร่วม		✓	✓	✓	✓							<ul style="list-style-type: none"> ตามแผนงานของทั้งสองพื้นที่ที่กำหนดให้มีการจัดเวทีปรึกษาสาธารณะทั้งหมด 3 ระดับ คือ 1. ระดับชุมชน 2.ระดับท้องถิ่น 3.ระดับจังหวัด แต่พอถึงสถานการณ์จริงคณะทำงานได้ปรับรวมให้เหลือเวทีเดียวโดยเชิญกลุ่มเป้าหมายเข้าร่วมเวทีครอบคลุมตามแผนงานเดิมที่วางไว้ ทั้งนี้สาเหตุมาจากเวลาในการจัดกิจกรรมเหลือน้อยเกินไป
4. สร้างกติกาและข้อตกลงร่วม						✓	✓	✓	✓			ไม่มี
5. ผลักดันเชิงนโยบายและสื่อสารสาธารณะ										✓	✓	<ul style="list-style-type: none"> แผนงานในประเด็นนี้คณะทำงานเมืองหนองสำโรงและเมืองสามพราวดำเนินการผลักดันข้อเสนอการแก้ไขปัญหาแบบไม่เป็นทางการผ่านเวทีปรึกษาหารือสาธารณะ ที่มีตัวแทนของ อปท. ทั้งในและนอกพื้นที่ หน่วยงานราชการ และชาวบ้านผู้เดือดร้อนร่วมแลกเปลี่ยนความคิดเห็นกัน สำหรับข้อเสนอเชิงนโยบายที่ยังไม่สามารถ



Funded by
the European Union



กิจกรรม	เดือน (ไม่เกิน 11 เดือน)											ผลการดำเนินงาน (หากกิจกรรมใดไม่ได้ทำ/ล่าช้า ไม่ตรงตามแผน ให้ระบุเหตุผล ปัญหาและอุปสรรค)
	ก.พ	มี.ค	เม.ย	พ.ค	มิ.ย	ก.ค	ส.ค	ก.ย	ต.ค	พ.ย	ธ.ค	
												<p>ดำเนินการผลักดันแบบทางการได้นั้นเนื่องจากภาคส่วนต่างๆมีพื้นที่ในการสนทนาร่วมกันน้อยเกินไปข้อเสนอจึงมีบางประเด็นที่ตกผลิกร่วมกันและอีกหลายเรื่องยังต้องการเวลาสร้างความเข้าใจร่วมกันอีกระยะหนึ่ง โดยเฉพาะประเด็นข้อเสนอที่เจ้าภาพรับข้อเสนอไปปฏิบัติต้องบูรณาการการทำงานร่วมกัน แน่แน่นอนที่สุดว่าหากหน่วยงานเหล่านั้นมีมุมมองต่อการแก้ไขปัญหาที่ไม่ตรงกัน ข้อเสนอที่เสนอไปก็ไม่ถูกนำไปปฏิบัติตามไปด้วย</p> <ul style="list-style-type: none"> ● ส่วนการสื่อสารประเด็นปัญหาและข้อเสนอการแก้ไขปัญหาให้สาธารณะได้รับรู้นั้นคณะทำงานฯได้ประสานให้นักข่าวอิสระช่อง TPBS มาทำข่าวพลเมือง แต่ที่ไม่สามารถออกอากาศได้ทันในช่วงเดือนธันวาคมเนื่องจากสถานีกำหนดให้ออกอากาศในช่วงฤดูฝน



Funded by
the European Union



2. สรุปผลการดำเนินโครงการนำร่อง ตามกิจกรรมที่เสนอในข้อเสนอโครงการนำร่อง “เมืองเปลี่ยนชุมชนชัย: กระบวนการปรับตัวและรับมือการเปลี่ยนแปลงของเมืองอุดรธานีแบบพหุผู้กระทำการ” (1 กุมภาพันธ์ – 31 ธันวาคม 2566)

2.1. แผนงานที่ 1 การสร้างและพัฒนาทีม

ผลการดำเนินงาน

พื้นที่หนองสำโรง

มีการดำเนินกิจกรรมตามแผนงานนี้ทั้งสิ้น 3 กิจกรรม ได้แก่ 1.การเตรียมความพร้อมคณะทำงานทีมกลาง (Core Team) 2.การเตรียมความพร้อมแกนนำคณะทำงานชุมชน และ3.แลกเปลี่ยนเรียนรู้การมีส่วนร่วมของชุมชนในการปรับตัวและรับมือการเปลี่ยนแปลงเมือง และการจัดตั้งอาสาสมัครชุมชน โดยมีผลการดำเนินงาน ดังนี้

กิจกรรมที่ 1 (5 พฤษภาคม 2566)

มีวัตถุประสงค์เพื่อชี้แจงรายละเอียดโครงการให้ทีมคณะทำงานหลักเกิดความเข้าใจร่วมกัน และจัดสรรบทบาทการปฏิบัติงานภายในทีมคณะทำงานหลัก มีคณะทำงานทีมกลางเข้าร่วมประชุม จำนวน 3 คน ผลการประชุมคณะทำงานเกิดความเข้าใจในข้อมูลการศึกษาความเปราะบางที่ดำเนินการเมื่อปีก่อน และเข้าใจวัตถุประสงค์แผนงาน เป้าหมาย และตัวชี้วัดโครงการที่จะดำเนินการในปี 2566 นอกจากนี้คณะทำงานยังได้มีการจัดสรรบทบาทหัวหน้าทีม มีหน้าที่บริหารภาพรวมโครงการ ติดตามประสานงานโครงการให้มีการดำเนินงานเป็นไปตามแผนงานให้เกิดประสิทธิภาพ ส่วนที่ปรึกษาและคณะทำงานอีกจำนวน 3 คน รับผิดชอบการจัดทำข้อมูล การประสานงาน และร่วมวิเคราะห์ข้อมูล ซึ่งแบ่งขอบเขตงานเป็น 3 ส่วน คือ งานส่วน อปท. งานส่วนชุมชน และงานส่วนวิชาการ

กิจกรรมที่ 2 (12 พฤษภาคม 2566)

มีวัตถุประสงค์เพื่อชี้แจงรายละเอียดโครงการให้ทีมคณะทำงานแกนนำชุมชนเข้าใจร่วมกัน และจัดสรรบทบาทการปฏิบัติงานภายในทีมคณะทำงานแกนนำชุมชน มีแกนนำชาวบ้าน ชาวบ้านทั่วไป และคณะทำงานกลางเข้าร่วมประชุม รวม 18 คน ผลการประชุมผู้ร่วมกิจกรรมเกิดความเข้าใจสถานการณ์ปัญหาของพื้นที่จากการประเมินความเปราะบาง โดยเฉพาะแนวทางการขับเคลื่อนงานสำหรับการปรับเปลี่ยนแปลงเมืองหนองสำโรงเพื่อรับมือกับปัญหาน้ำท่วม คือ 1)การสร้างมาตรการการใช้ประโยชน์ที่ดินให้เกิดความเหมาะสมและไม่ส่งผลให้ปัญหาน้ำมีความรุนแรงขึ้น 2) การบริหารจัดการเมืองแบบบูรณาการหลายหน่วยงาน ทั้งในด้านยุทธศาสตร์ งบประมาณ แผนงาน และแนวทางการแก้ไขปัญหา ปรับปรุงกฎหมายบางอย่างและนำมาใช้ให้เกิดประโยชน์ 3) การรวมกลุ่มผู้ได้รับผลกระทบและสร้างความร่วมมือแก้ไขปัญหา นอกจากนี้ผู้ร่วมประชุมยังเกิดความเข้าใจร่วมกันในแผนบันไดผลลัพธ์ 5 ขั้นที่จะใช้เป็นแนวทางขับเคลื่อนงานในปี 2566 รวมถึงได้มีการจัดสรรบทบาทการทำงาน โดยแบ่งแกนนำชาวบ้านออกเป็น 3 ทีม ทีมละ 3-4 คน ต่อ 1 ชุมชน แต่ละทีมจะประกอบด้วยผู้นำชุมชน คณะกรรมการหมู่บ้าน และอสม. โดยมีบทบาทในการประสานงาน ติดตามข้อมูลข่าวสาร จัดทำฐานข้อมูลที่เกี่ยวข้องกับกลุ่มผู้เปราะบางและปัญหาน้ำท่วมภายในชุมชน ให้แกนนำชุมชนทำการค้นหาชาวบ้านชุมชนละ 10 คน ที่มีจิตสาธารณะเข้าร่วมเป็นคณะทำงานโครงการ และมีการนัดหมายประชุมคณะทำงานครั้งต่อไปในวันที่ 28 พฤษภาคม 2566 โดยมีวัตถุประสงค์หลักเพื่อจัดตั้งกลุ่มอาสาสมัครชุมชนขับเคลื่อนโครงการ

กิจกรรมที่ 3 (19 พฤษภาคม 2566)

มีวัตถุประสงค์เพื่อชี้แจงรายละเอียดโครงการให้ชาวบ้านเข้าใจแนวทางการขับเคลื่อนโครงการ และจัดตั้งกลุ่มอาสาสมัครชุมชนร่วมกันขับเคลื่อนการแก้ไขปัญหา น้ำท่วม มีแกนนำชาวบ้าน ชาวบ้านผู้ได้รับผลกระทบ และคณะทำงานกลาง รวมจำนวน 34 คน ผลการประชุม ผู้ร่วมกิจกรรมเกิดความเข้าใจสถานการณ์ปัญหาของพื้นที่จากการประเมินความเปราะบาง เข้าใจแผนงานบันไดผลลัพธ์ 5 ขั้น จะใช้เป็นแนวทางขับเคลื่อนงานในปี 2566 อย่างไรก็ดี



Funded by
the European Union



ตามชาวบ้านบางส่วนมีข้อสังเกตต่อโครงการในเรื่องความเป็นไปได้ในการแก้ไขปัญหา เนื่องจากยังมีภาพจำการแก้ไขปัญหาของหน่วยงานราชการ ที่ไม่สามารถจัดการปัญหาได้อย่างเด็ดขาด ทางคณะทำงานกลางจึงได้ชี้แจงประเด็นการขับเคลื่อนงานให้เกิดความเข้าใจ โดยชี้ให้เห็นว่าโครงการนี้เน้นสนับสนุนให้เกิดความมือของชุมชนกับอีกหลายภาคส่วนที่เกี่ยวข้อง ในการเก็บรวบรวมข้อมูล วิเคราะห์ความเปราะบางอย่างรอบด้านเพื่อนำไปสร้างมาตรการและนโยบายแก้ไขปัญหา โดยพุ่งเป้าไปที่การช่วยเหลือกลุ่มผู้เปราะบาง เช่น ผู้สูงอายุ เด็ก ผู้หญิง คนยากจน และครัวเรือนที่มีศักยภาพ ในการปรับตัวรับมือกับปัญหาได้น้อย ตลอดจนไม่ได้มีแนวทางอัดฉีดงบประมาณเข้าไปแก้ไขด้านโครงสร้างพื้นฐานโดยตรง ดังนั้น ปัญหาจึงไม่อาจถูกขจัดได้อย่างรวดเร็วตามที่ชาวบ้านบางส่วนคาดหวัง นอกจากนี้ที่ประชุมได้ร่วมกันจัดตั้งกลุ่ม “อาสาสมัครไทยสมุทร เตือนภัย ป้องกัน และแก้ไขปัญหาหน้าท่วม” มีคณะกรรมการเริ่มต้น จำนวน 30 คน ครอบคลุมชุมชนไทยสมุทรทั้ง 3 ชุมชน เบื้องต้นมีการตกลงให้มีโครงสร้างแบบแนวราบ รวมตัวกันแบบหลวมๆ ไม่มีผู้นำที่เป็นทางการ เน้นการปรึกษาหารือแบบมีส่วนร่วม อาสาสมัครทุกคนจะมีบทบาทในการสนับสนุนการเสาะแสวงหาข้อมูลที่เกี่ยวข้องกับปัญหาน้ำท่วมในชุมชน การประสานแจ้งข้อมูลข่าวสารให้คนในชุมชนได้รับรู้ และร่วมกันปฏิบัติงานตามแผนงานโครงการ หลังจัดตั้งกลุ่มแล้วเสร็จที่ประชุมได้มอบหมายให้อาสาสมัครแต่ละชุมชนทำการค้นหากลุ่มผู้เปราะบาง ข้อมูลกายภาพชุมชน พื้นที่น้ำท่วมและจุดเสี่ยง ผลกระทบและการปรับตัวรับมือปัญหาของคนในชุมชน เพื่อนำมาวิเคราะห์จัดทำฐานข้อมูลผังภูมิโนเวศในคราวประชุมครั้งถัดไป

พื้นที่สามพร้าว

มีการดำเนินกิจกรรมตามแผนงานนี้ทั้งสิ้น 2 กิจกรรม ได้แก่ 1.ประชุมเตรียมความพร้อมภายในทีมดำเนินโครงการหลัก (CoreTeam) 2.ประชุมสร้างความเข้าใจแนวทางการดำเนินงานกับแกนนำชุมชนและจัดตั้งกลุ่มอาสาสมัครพัฒนาเมืองสามพร้าว โดยมีผลการดำเนินงาน ดังนี้

กิจกรรมที่_1 (26 มีนาคม 2566)

มีวัตถุประสงค์เพื่อให้คณะทำงานทีมหลักมีความเข้าใจเกี่ยวกับโครงการ แผนงาน เป้าหมาย ตัวชี้วัดและบทบาทการปฏิบัติงาน และสามารถปฏิบัติงานร่วมกันได้อย่างมีประสิทธิภาพ มีผู้ร่วมประชุมประกอบด้วยทีมหลักโครงการ (Core Team) ตัวแทน ทต.สามพร้าว และวิทยากร รวม 10 คน ผลการประชุม ประสานคณะทำงานแจ้งเรื่องการดำเนินโครงการ “เมืองเปลี่ยนชุมชนขยับ : กระบวนการปรับตัวและรับมือการเปลี่ยนแปลงของเมืองอุดรธานีแบบพหุผู้กระทำ” เพื่อให้คณะทำงานมีความเข้าใจเกี่ยวกับโครงการ แผนงาน เป้าหมาย ตัวชี้วัด บทบาทการปฏิบัติงาน และสามารถปฏิบัติงานได้อย่างมีประสิทธิภาพ นอกจากนี้ที่ประชุมได้มีการแบ่งบทบาทหน้าที่ของคณะทำงานในหน้าที่ต่าง ๆ ดังนี้ ฝ่ายวิชาการ : นายวุฒิพงษ์ ศิริ/นายวรวิทย์ รัตโนวาทสถิต ฝ่ายประสานงานพื้นที่ : นายสุรศักดิ์ บ่อคำเกิด ฝ่ายการเงิน : นายปารเมต ทองคำ/นายวรวิทย์ รัตโนวาทสถิต ทั้งนี้ได้มีการนัดหมายจัดเวทีประชุมร่วมกับชุมชนเป้าหมายในวันที่ 28 พฤษภาคม 2566

กิจกรรมที่ 2 (28 พฤษภาคม 2566)

มีวัตถุประสงค์ เพื่อชี้แจงวัตถุประสงค์ของโครงการเพื่อให้คนในชุมชนได้รับทราบถึงความเป็นมาของโครงการ และจัดตั้งกลุ่มอาสาสมัครภายในชุมชนเพื่อร่วมแก้ไขปัญหาเพื่อรับมือการเปลี่ยนแปลงของเมือง มีผู้ร่วมประชุมประกอบด้วย ทีมหลักโครงการ (Core Team) ตัวแทน ทต.สามพร้าว ตัวแทนประชาชนผู้ประสบปัญหาในเมืองสามพร้าว วิทยากร รวม 70 คน ผลการประชุม คณะทำงานหลักได้แจ้งผลการดำเนินกิจกรรมของโครงการประเมินความเปราะบางตำบลสามพร้าว จากการขยายตัวของเมือง ที่ส่งผลกระทบต่อคนในชุมชนบ้านสามพร้าว และชี้แจงแนวทางการดำเนินโครงการ “เมืองเปลี่ยนชุมชนขยับ : กระบวนการปรับตัวและรับมือการเปลี่ยนแปลงของเมืองอุดรธานีแบบพหุผู้กระทำ” เพื่อให้ชาวบ้านในพื้นที่ที่มีความเข้าใจเกี่ยวกับโครงการ แผนงาน และเป้าหมายของโครงการ นอกจากนี้ ที่ประชุมได้เปิดเวทีแลกเปลี่ยนเรียนรู้กับกลุ่มผู้นำชุมชนและประชาชนชาวบ้านที่เข้าร่วมกิจกรรม เพื่อการ



Funded by
the European Union



ดำเนินโครงการนำร่อง “เมืองเปลี่ยนชุมชนชัยบ : กระบวนการปรับตัวและรับมือการเปลี่ยนแปลงของเมืองอุดรธานีแบบพหุผู้กระทำ” และดำเนินการจัดตั้งภาคประชาสังคมเพื่อผลักดันโครงการ ภายใต้ชื่อกลุ่ม “กลุ่มอาสาพัฒนาชุมชนบ้านสามพร้าว” โดยมีสมาชิก 17 คน ซึ่งส่วนใหญ่เป็นผู้นำชุมชน

2.2 แผนงานที่ 2 แผนผังภูมินิเวศ

ผลการดำเนินงาน

พื้นที่หนองสำโรง

มีการดำเนินกิจกรรมตามแผนงานนี้ทั้งสิ้น 8 กิจกรรม ได้แก่ 1)ประชุมชี้แจงแนวทางการสำรวจข้อมูล “ผังภูมินิเวศ” ชุมชนไทยสมุทร 2)ประชุมสำรวจข้อมูล “ผังภูมินิเวศ” ชุมชนไทยสมุทร 3)ประชุมรายงานความก้าวหน้าโครงการ (TEI ติดตามงาน) 4)อบรมเชิงปฏิบัติการ “ผังภูมินิเวศ” 5)ออกแบบแนวทางการสัมภาษณ์ข้อมูลที่จะใช้จัดทำผังภูมินิเวศ 6)ประชุมวิเคราะห์สถานการณ์ และแนวโน้มน้ำท่วมเมืองรอง ครั้งที่ 1 7)ประชุมวิเคราะห์สถานการณ์ และแนวโน้มน้ำท่วมเมืองรอง ครั้งที่ 2 8)ประชุมเตรียมความพร้อม เวทีสานเสวนา น้ำท่วมเมือง(รอง) การแสวงหาทางออก ร่วมกันอย่างสร้างสรรค์

โดยมีผลการดำเนินงาน ดังนี้

กิจกรรมที่ 1 (5 มิถุนายน 2566)

มีวัตถุประสงค์เพื่อชี้แจงแนวทางการสำรวจข้อมูล “ผังภูมินิเวศ” มีผู้เข้าร่วม ได้แก่ คณะทำงานทีมกลาง จำนวน 3 คน วิทยากร จำนวน 1 คน และอาสาสมัครชุมชน จำนวน 14 คน เวลา 09.00-12.00 น. ณ ศาลาประชาคมชุมชนไทยสมุทร 1 ผลการประชุม คณะทำงานทั้งหมดเกิดความเข้าใจร่วมกันเกี่ยวกับกรอบแนวคิดการเก็บรวบรวมและวิเคราะห์ข้อมูลผังภูมินิเวศเบื้องต้น 2 ส่วนด้วยกัน คือ 1) ข้อมูลทางกายภาพชุมชน เส้นทางการสัญจร พื้นที่ภัยพิบัติ พื้นที่ศักยภาพรองรับการจัดการภัยพิบัติของชุมชน และ 2) ข้อมูลกลุ่มผู้เปราะบางได้รับผลกระทบจากภัยพิบัติ นอกจากนี้คณะทำงานยังได้ร่วมกันทำ flood mapping ของชุมชนไทยสมุทร ทั้ง 3 ชุมชน จำนวน 1 ชุด เพื่อเป็นแนวทางสำหรับการลงสำรวจเก็บข้อมูลในพื้นที่จริงในกิจกรรมถัดไป

กิจกรรมที่ 2 (17 มิถุนายน 2566)

มีวัตถุประสงค์เพื่อสำรวจข้อมูล “ผังภูมินิเวศ” มีผู้เข้าร่วม ได้แก่ คณะทำงานทีมกลาง จำนวน 3 คน วิทยากร จำนวน 1 คน และอาสาสมัครชุมชน จำนวน 14 คน เวลา 09.00-15.00 น. ณ ศาลาประชาคมชุมชนไทยสมุทร 1 และชุมชนไทยสมุทร 1,2,3 ผลการประชุม คณะทำงานได้ลงพื้นที่สำรวจชุมชนไทยสมุทรทั้ง 3 ชุมชน พบว่า ชุมชนไทยสมุทรมีลักษณะเป็นแอ่งกระทะรับน้ำจากทางทิศใต้(ถนนอุดร-กุดจับ) ทิศตะวันออกรับน้ำจากเทศบาลนครอุดรธานี ทิศตะวันตกรับน้ำจากพื้นที่ตำบลเชียงพิณ คลองผันน้ำฝั่งทิศตะวันตก และลำห้วยดาน ชุมชนไทยสมุทร 1 ด้านทิศใต้ติดกับถนนอุดร-กุดจับ เป็นพื้นที่ที่ตั้งอยู่จุดที่สูงที่สุดของชุมชนไทยสมุทรทั้งสามชุมชน น้ำจากที่นี่จะไหลตามแรงโน้มถ่วงลงไปที่ชุมชนไทยสมุทร 2 แล้วไหลต่อลงไปยังชุมชนไทยสมุทร 3 ปริมาณมวลน้ำในบริเวณนี้จึงท่วมขังในปริมาณที่มากกว่าและยาวนานกว่าสองชุมชนแรก ส่วนบริเวณที่น้ำท่วมขังและสร้างความเดือดร้อนให้กับชาวบ้าน รวมถึงกลุ่มผู้เปราะบางที่เป็นผู้สูงอายุ เด็กอ่อน เยาวชน ผู้ป่วยเรื้อรัง และผู้มีรายได้น้อย ซึ่งส่วนใหญ่เป็นผู้หญิง จะกระจายครอบคลุมทั้ง 3 ชุมชน ได้แก่ **ชุมชนไทยสมุทร 1** ซอยประชาานิมิตร 3,6,8 **ชุมชนไทยสมุทร 2** ซอยประชาานิมิตร 10,11 ซอยยุทธการ หมู่บ้านไทยสมุทรโครงการ1,2, **ชุมชนไทยสมุทร 3** ซอยมิตรสัมพันธ์ 1,2,3 ซอยประชาานิมิตร 13,15 ซอยพรสวาท สถานีขนส่งแห่งที่ 2 และหมู่บ้านเชื้อโชติ

กิจกรรมที่ 3 (19 กรกฎาคม 2566)



Funded by
the European Union



มีวัตถุประสงค์เพื่อรายงานความก้าวหน้าโครงการ มีผู้เข้าร่วม ได้แก่ คณะทำงานโครงการ จำนวน 3 คน วิทยากร จำนวน 1 คน เจ้าหน้าที่ ทม.หนองสำโรง จำนวน 1 คน และอาสาสมัครชุมชน จำนวน 3 คน เวลา 09.00-12.00 น. ณ ห้องประชุมคณะมนุษยศาสตร์และสังคมศาสตร์ มรภ.อุดรธานี (ศูนย์การศึกษาสามพร้าว) ผลการประชุมที่ประชุมได้รับทราบผลการดำเนินงานของพื้นที่นำร่อง เกิดการแลกเปลี่ยนเรียนรู้การทำงานข้ามพื้นที่ และมีข้อเสนอเชิงกลยุทธ์ให้แต่ละพื้นที่ดำเนินการ ดังนี้ 1) จัดทำข้อมูลผังภูมินิเวศให้สะท้อนสถานการณ์ของพื้นที่ให้ได้มากที่สุด ก่อนที่จะประชุมอบรมเชิงปฏิบัติการ “ผังภูมินิเวศ” ที่มี อ.จำเนียร เป็นวิทยากร 2) วางแผนประสานหน่วยงานผู้มีส่วนได้ส่วนเสียกับกรณีปัญหาของพื้นที่ เข้าร่วมเป็นคณะทำงาน เพื่อให้องค์กรเหล่านั้นได้เข้ามามีส่วนร่วมตั้งแต่ต้นทาง

กิจกรรมที่ 4 (7 กันยายน 2566)

มีวัตถุประสงค์เพื่อพัฒนาองค์ความรู้และแนวทางการจัดทำผังภูมินิเวศ มีผู้เข้าร่วม ได้แก่ คณะทำงานโครงการ จำนวน 3 คน วิทยากร จำนวน 1 คน เจ้าหน้าที่ ทม.หนองสำโรง จำนวน 1 คน และอาสาสมัครชุมชน จำนวน 3 คน เวลา 09.00-15.00 น. ณ ห้องประชุมคณะมนุษยศาสตร์และสังคมศาสตร์ มรภ.อุดรธานี (ศูนย์การศึกษาสามพร้าว) ผลการประชุม วิทยากรได้ทำให้ผู้ร่วมอบรมได้เข้าใจแนวทางการทำแผนผังภูมินิเวศ ซึ่งมีอยู่ 3 ขั้นตอน คือ 1) การทำ Green map ประกอบด้วย การทำแผนที่เดินดินให้ครอบคลุมข้อมูล ด้านกายภาพ เศรษฐกิจ สังคม วัฒนธรรม และสถานการณ์ประเด็นปัญหาของพื้นที่เก็บรวบรวมไว้ใน data bank ของโครงการ 2) วิเคราะห์กำหนดประเด็นยุทธศาสตร์การพัฒนาเมืองจากข้อมูลภูมินิเวศใน data bank โดยใช้เครื่องมือ SWOT analysis วิเคราะห์ศักยภาพของพื้นที่และระบุประเด็นยุทธศาสตร์ ทั้งนี้ การเลือกประเด็นยุทธศาสตร์ควรให้น้ำหนักจากประเด็นปัญหาที่ชาวเมืองได้รับความเดือดร้อนและต้องการได้รับการแก้ไขปัญหามากที่สุดก่อน หรือ อาจเป็นประเด็นที่มีแนวโน้มที่จะผลักดันให้เกิดการแก้ไขปัญหาได้มากกว่าก่อน จากนั้นจึงค่อยขยับไปที่ขั้นตอนการกำหนด กลุ่มเป้าหมาย(ผู้เปราะบาง) พื้นที่ยุทธศาสตร์ ตามด้วยการแสวงหาภาคีร่วมขับเคลื่อนยุทธศาสตร์ และร่วมกันวิเคราะห์กำหนดแนวทางยุทธศาสตร์ ซึ่งสามารถแยกได้ 3 แนวทางด้วยกัน คือ 1.การฟื้นฟูและแก้ไขปัญหา (rehabilitation) 2.การอนุรักษ์และรักษา (conservation) 3.การพัฒนา(development) 3) การพัฒนา “แผน” และ “ผัง” ภูมินิเวศสู่การปฏิบัติ ในขั้นตอนนี้เป็นการแปลงประเด็นยุทธศาสตร์และแนวทางยุทธศาสตร์ มาสู่การพัฒนาผังภูมินิเวศควบคู่กับการวางแผนพัฒนาเมือง โดยมีเป้าหมายอยู่ที่การทำให้ผังและแผนไปสู่การปฏิบัติ หากจะเรียกอีกแบบก็คือ ปฏิบัติการพัฒนาเมืองนั่นเอง

กิจกรรมที่ 5 (5 ตุลาคม 2566)

มีวัตถุประสงค์เพื่อทบทวนกรอบการศึกษาข้อมูล และออกแบบแนวทางการสัมภาษณ์ข้อมูลที่จะใช้จัดทำผังภูมินิเวศ มีผู้เข้าร่วม ได้แก่ คณะทำงานโครงการ จำนวน 3 คน วิทยากร จำนวน 1 คน เวลา 09.00-15.00 น. ณ ห้องประชุมคณะมนุษยศาสตร์และสังคมศาสตร์ มรภ.อุดรธานี ผลการประชุม ได้มีการสรุปกรอบการเก็บข้อมูลของพื้นที่ชุมชนไทยสมุทรโดยแบ่งออกเป็น 2 ส่วน คือ 1.แนวคำถาม และประเด็นในการขออนุญาตขอข้อมูลเอกสารในส่วนของแนวคำถามแบ่งออกเป็น 3 ประเด็น คือ 1.บทบาท ภารกิจ ของหน่วยงานที่เกี่ยวข้องกับการบริหารจัดการน้ำ และการจัดการปัญหาน้ำท่วมเมือง 2. นโยบาย แผนงาน โครงการ ที่เกี่ยวข้องกับการแก้ไขปัญหา น้ำท่วม 3. การจัดการปัญหาน้ำท่วมร่วมกับหน่วยงานอื่นๆภายในองค์กร และแบบบูรณาการร่วมกับหน่วยงานภายในจังหวัด ทั้งนี้ คณะทำงานได้มีการกำหนดการสัมภาษณ์หัวหน้าหน่วยงานราชการที่เกี่ยวข้องจำนวน 5 หน่วยงาน ได้แก่ 1.กองช่าง ทม.หนองสำโรง 2.ฝ่ายป้องกันและบรรเทาสาธารณภัย 3.แขวงทางหลวงที่ 1 อุดรธานี 4.สำนักงานชลประทานที่ 5 อุดรธานี และ 5.สำนักงานโยธาธิการและผังเมือง อุดรธานี ในช่วงระหว่างวันที่ 6-8 พ.ย.66

กิจกรรมที่ 6 (7 พฤศจิกายน 2566)

มีวัตถุประสงค์เพื่อวิเคราะห์สถานการณ์ และแนวโน้มน้ำท่วมเมืองรอง การประชุมวิเคราะห์สถานการณ์ฯ ครั้งที่ 1 มีผู้เข้าร่วม จำนวน 11 คน ประกอบด้วยตัวแทนจากหน่วยงานราชการที่เกี่ยวข้องร่วมบรรยายและแลกเปลี่ยน



Funded by
the European Union



ข้อมูล ได้แก่ 1) กองช่าง และ 2) ฝ่ายป้องกันและบรรเทาสาธารณภัย เทศบาลหนองสำโรง 3)สำนักงานแขวงทางหลวงที่ 1 อุดรธานี เวทีนี้จัดขึ้นที่มหาวิทยาลัยราชภัฏอุดรธานี **ผลการประชุม** เกิดชุดข้อมูลสถานการณ์ และการแก้ไขปัญหาน้ำท่วมเมืองของหน่วยงานราชการ และชุดวิเคราะห์ปัญหาพร้อมแนวทางการจัดการปัญหา จำนวน 1 ชุด ตัวอย่างเช่น พื้นที่เกษตรกรรมและว่างเปล่าในเขตเมืองรองจะทยอยหดหายไปเป็นจำนวนมากจากการเปลี่ยนการใช้ประโยชน์ที่ดินให้เป็นที่อยู่อาศัยและพื้นที่พาณิชยกรรม ปัจจัยเหล่านี้จะกลายมาเป็นต้นตอของปัญหาน้ำท่วมเมืองที่รุนแรงขึ้นในอนาคต ส่วนแนวทางการแก้ไขปัญหาดังกล่าวจะต้องกลับไปตั้งต้นที่การสร้างการมีส่วนร่วมในการออกแบบผังเมืองให้มีความสอดคล้องกับบริบทของพื้นที่ให้มากที่สุด โดยเฉพาะการมีมาตรการคุ้มครองพื้นที่รับน้ำตามแนวริมห้วย

กิจกรรมที่ 7 (14 พฤศจิกายน 2566)

มีวัตถุประสงค์เพื่อวิเคราะห์สถานการณ์ และแนวโน้มน้ำท่วมเมืองรอง การประชุมวิเคราะห์สถานการณ์ฯ ครั้งที่ 2 มีผู้เข้าร่วม จำนวน 10 คน ประกอบด้วยตัวแทนจากหน่วยงานราชการที่เกี่ยวข้องร่วมบรรยายและแลกเปลี่ยนข้อมูล ได้แก่ 1) สำนักงานโยธาธิการและผังเมือง และ 2) สำนักงานชลประทานที่ 5 อุดรธานี ณ มหาวิทยาลัยราชภัฏอุดรธานี **ผลการประชุม** มีข้อสรุปไปในทิศทางเดียวกัน คือ ในรอบ 3 ปีที่ผ่านมาเมืองรองนอกมีการขยายตัวค่อนข้างรวดเร็ว แต่การเติบโตดังกล่าวก็มักมีลักษณะแบบไร้ทิศทาง การใช้ประโยชน์ที่ดินยังไม่สัมพันธ์กับการจัดการปัญหาของเมืองในหลายด้าน เช่น น้ำท่วม ชยะ การดำรงชีพ ฯลฯ ดังนั้น จึงมีความจำเป็นต้องบูรณาการทำงานกันของหลายภาคส่วนในการวางแผนพัฒนาเมืองให้ถูกทิศทาง

กิจกรรมที่ 8 (25 ธันวาคม 2566)

มีวัตถุประสงค์เพื่อจัดทำฐานข้อมูลภูมิสารสนเทศในพื้นที่ชุมชนไทยสมุทร 1,2,3 มีผู้เข้าร่วม ได้แก่ คณะทำงานโครงการฯ จำนวน 2 คน และนักวิชาการ จำนวน 2 คน เวลา 09.00-15.00 น. ณ มรภ.อุดรธานี **ผลการดำเนินงาน** เกิดแผนที่ภูมิสารสนเทศชุมชนไทยสมุทร 1,2,3 ซึ่งประกอบด้วย 1.สถานการณ์และพื้นที่น้ำท่วม 2.ผังการใช้ประโยชน์ที่ดิน 3.ฐานทรัพยากร 4.แผนที่ผู้ประกอบการ ทั้งนี้ ฐานข้อมูลภูมิสารสนเทศจะถูกนำไปใช้สร้างความเข้าใจกับผู้ประสพภัย องค์การปกครองส่วนท้องถิ่น และหน่วยงานราชการที่เกี่ยวข้อง เพื่อนำไปสู่การปรึกษาหารือวางแผน และร่วมมือกันแก้ไขปัญหาคือไปข้างหน้า

พื้นที่สามพร้าว

มีการดำเนินกิจกรรมตามแผนงานนี้ทั้งสิ้น 1 กิจกรรม คือ การสร้างความเข้าใจแนวทางการจัดทำผังภูมินิเวศเบื้องต้นและจัดทำผังภูมินิเวศชุมชน มีผู้เข้าร่วม ได้แก่ คณะทำงานโครงการ จำนวน 5 คน และอาสาสมัครชุมชน จำนวน 9 คน คณะทำงาน ศปส. จำนวน 3 คน รวม 17 คน โดยมีผลการดำเนินงาน ดังนี้

กิจกรรมที่ 1 (6 กันยายน 2566)

มีวัตถุประสงค์เพื่อสร้างความเข้าใจแนวทางการจัดทำผังภูมินิเวศเบื้องต้นและจัดทำผังภูมินิเวศชุมชน มีผู้เข้าร่วม ได้แก่ คณะทำงานโครงการ จำนวน 5 คน และอาสาสมัครชุมชน จำนวน 9 คน คณะทำงาน ศปส. จำนวน 3 คน รวม 17 คน ผลการประชุม ผู้เข้าร่วมกิจกรรมได้ทราบถึงวิธีการจัดทำแผนผังภูมินิเวศ เพื่อวางแผนพัฒนาชุมชนและจัดทำแผนภูมินิเวศขึ้นมาจำนวน 1 ชุด โดยมีรายละเอียด ดังนี้

1.จุดน้ำท่วมจากการถมที่ ม.15 และ ม.12

ปัญหา : การถมที่เพื่อสร้างที่พัก ที่อยู่อาศัยไม่มีร่องระบายน้ำ ส่งผลทำให้น้ำท่วมขัง

แนวทาง : การเพิ่มท่อระบายน้ำ



Funded by
the European Union



2.จุดถนนหน้าตลาดนัดคลองถมและหน้าโรงเรียน

ปัญหา : เกิดปัญหาการจราจรติดขัดในช่วง เช้าและเย็น เพราะเป็นชุมทาง
แนวทาง :

3.จุดบริเวณหน้ามหาวิทยาลัย (แถวหอประชุม)

ปัญหา : เกิดน้ำท่วมขังในช่วงฤดูฝน ไหลลงไปยังสวนของชาวบ้าน
แนวทาง : การสร้างท่อระบายน้ำตามทางน้ำเดิม (คลองโคกขุมปูน)

4.จุดเสี่ยงอันตราย ถนนเส้นสามพร้าว - ดอนคู่

ปัญหา : เส้นทางรถขนขยะวิ่งผ่าน น้ำขยะไหลลงถนน ส่งกลิ่นเหม็น
แนวทาง : ทำหนังสือแจ้งไปทุก อปท. ให้ระมัดระวังในการสัญจรไปมาถนนเส้นนี้

5.จุดตลาดนัดคลองถมและโซนร้านเหล้า

ปัญหา : เสียงดังจากร้านเหล้า และบุคคลหลังตลาดนัดเล็ก

6.จุดถนนสามพร้าว - นาอุดม ม.12

ปัญหา : ไม่มีไฟส่องสว่างระยะทางประมาณ 2 – 4 กิโลเมตร
แนวทาง : เพิ่มไฟส่องสว่างเพื่อความปลอดภัยเวลาเดินทาง

7.จุดชุมชนหนาแน่น ม.10

ปัญหา : อาศัยอยู่อย่างเบียดเสียดคับแคบ
แนวทาง : จัดโซนที่อยู่อาศัยใหม่ไม่ให้กระจายกันอยู่

8.จุดเส้นทางน้ำท้าย ม.2

ปัญหา : เป็นที่รองรับน้ำ ทำให้น้ำเกิดเป็นตะกอนและสิ่งปฏิกูลไหลลงห้วยสาธารณะ
แนวทาง : การดักไขมันและการทำจุลินทรีย์เพื่อแก้ไขปัญหาน้ำเสีย

9.จุดบ่อขยะทางทิศใต้ของหมู่ที่ 2

ปัญหา : บริเวณรอบบ่อเป็นพื้นที่ไร่นาของชาวบ้านทำให้มีกลิ่นเหม็น และส่งผลกระทบต่อแหล่งน้ำตาม
ธรรมชาติของชาวบ้าน
แนวทาง : กำลังก่อสร้างโรงกำจัดขยะชีวมวลบริเวณบ่อขยะ

10.จุดมหาวิทยาลัย

ศักยภาพ : เป็นศูนย์กลางในการสนับสนุนชุมชน เป็นที่พึ่งให้กับชุมชน เป็นแหล่งเรียนรู้ที่ช่วยเหลือสังคม

11.ประตูน้ำสามพร้าว

12.จุดโซนสร้างโรงพยาบาล 300 เตียง



Funded by
the European Union



2.1. แผนงานที่ 3 สร้างพื้นที่สนทนาร่วม

พื้นที่เมืองหนองสำโรง

มีการดำเนินกิจกรรมตามแผนงานนี้ทั้งสิ้น 2 กิจกรรม ได้แก่ 1) ประชุมเตรียมความพร้อมจัดเวทีสานเสวนาน้ำท่วมเมือง(รอง) การแสวงหาทางออกร่วมกันอย่างสร้างสรรค์ 2) จัดเวทีสานเสวนาน้ำท่วมเมือง(รอง) การแสวงหาทางออกร่วมกันอย่างสร้างสรรค์

กิจกรรมที่ 1 (25 ธ.ค.66)

มีวัตถุประสงค์เพื่อระดมความคิดเห็นและสร้างความร่วมมือจากทุกภาคส่วนในการแก้ไขปัญหา น้ำท่วมเมืองรอง มีผู้เข้าร่วม ได้แก่ คณะทำงานโครงการ จำนวน 5 คน ณ มหาวิทยาลัยราชภัฏอุดรธานี ผลการประชุม คณะทำงานโครงการฯ ได้ออกแบบกระบวนการแลกเปลี่ยนในเวทีออกเป็น 4 ช่วง ได้แก่ **ช่วงที่ 1** ทิวทัศน์ของคณะทำงานนำเสนอข้อมูลภูมิสารสนเทศพื้นที่น้ำท่วมชุมชนไทยสมุทร **ช่วงที่ 2** เชิญตัวแทนชาวบ้านสะท้อนและแลกเปลี่ยนประสบการณ์เกี่ยวกับน้ำท่วมชุมชน **ช่วงที่ 3** เชิญตัวแทนหน่วยงานราชการที่เกี่ยวข้องจำนวน 6 หน่วยงานร่วมวิเคราะห์สถานการณ์และเสนอแนวทางการจัดการน้ำท่วมแบบมีส่วนร่วม **ช่วงที่ 4** เปิดเวทีให้ผู้ร่วมเวทีเสวนาแลกเปลี่ยนอย่างอิสระ โดยเชิญหน่วยราชการในพื้นที่ องค์กรปกครองส่วนท้องถิ่นที่เกี่ยวข้อง ภาควิชาการ สื่อมวลชน และชาวบ้านผู้ได้รับผลกระทบเข้าร่วมเวทีในวันที่ 27 ธ.ค.66

กิจกรรมที่ 2 (27 ธ.ค.66)

มีวัตถุประสงค์เพื่อแลกเปลี่ยนสถานการณ์น้ำท่วมเมือง และแสวงหาแนวทางการร่วมมือ แนวทางการแก้ไขปัญหา ร่วมกัน มีผู้เข้าร่วม ได้แก่ คณะทำงานโครงการ จำนวน 3 คน นักวิชาการ จำนวน 3 คน ชาวบ้าน จำนวน 32 คน หน่วยงานราชการ จำนวน 12 คน ผลการดำเนินงาน การแลกเปลี่ยนของหลายภาคส่วนได้เกิดข้อเสนอและความร่วมมือหลายประเด็นที่เป็นประโยชน์ต่อการแก้ไขปัญหา น้ำท่วมเมือง คือ เกิดข้อเสนอการจัดการน้ำท่วมเมือง ได้แก่

1) ให้มีการขุดลอกลำห้วยดานตลอดสายในช่วงหน้าแล้งเพื่อให้มีศักยภาพรองรับการระบายน้ำออกนอกเมืองได้ในฤดูฝน โดยเทศบาลหนองสำโรงประสานงานกับสำนักงานชลประทานที่ 5 และป้องกันและบรรเทาสาธารณภัยจังหวัด ให้สนับสนุนการดำเนินงาน

2) ให้ชาวบ้านผู้ได้รับผลกระทบเข้าไปมีส่วนร่วมในการเสนอข้อมูลสภาพพื้นที่ ผลกระทบ และภาพอนาคตที่ชุมชนปรารถนา ในเวทีรับฟังความคิดเห็นการปรับปรุงผังเมืองฉบับใหม่ที่จะจัดขึ้นในเดือน มีนาคม 2567

3) ให้มีการสร้างจุดพักน้ำ(ถังเก็บน้ำใต้ดิน)เป็นจุดครอบคลุมน้ำในพื้นที่เสี่ยงน้ำท่วม โดยเฉพาะบริเวณคลองระบายน้ำเลียบบนรอบเมือง เนื่องจากพื้นที่บริเวณนี้มีจุดผิวน้ำจากเขตเทศบาลนครอุดรหลายจุดที่ทำให้เกิดน้ำท่วมเมืองหนองสำโรง นอกจากวิธีนี้จะเป็นการแก้ไขปัญหา น้ำท่วมเมืองได้แล้ว น้ำที่ถูเก็บสำรองเอาไว้ก็ยังสามารถหมุนเวียนนำกลับมาใช้ใหม่ได้อีกในช่วงหน้าแล้งด้วย

4) ปรับปรุงระบบการสื่อสารข้อมูลข่าวสารระหว่างหน่วยงานที่เกี่ยวข้องกับประชาชนในพื้นที่ให้เป็นการสื่อสารแบบสองทาง มีตัวกลางและระบบการสื่อสารที่มีประสิทธิภาพ ด้านหนึ่งจะช่วยสนับสนุนข้อมูลที่เป็นต่างๆให้ชาวบ้านได้นำไปเตรียมความพร้อมรับมือกับน้ำที่มากในฤดูฝนได้อย่างทันท่วงที อีกด้านหนึ่งก็จะทำให้ชาวบ้านสามารถสื่อสารข้อมูล สถานการณ์ปัญหาในพื้นที่ และขอความช่วยเหลือจากหน่วยงานในท้องถิ่นให้เข้ามาช่วยเหลือได้ทันกับเหตุการณ์



Funded by
the European Union



5) การจัดให้มีเวทีแลกเปลี่ยนสถานการณ์และการแก้ไขปัญหาเชิงพื้นที่(เฉพาะพื้นที่)แบบมีส่วนร่วมหลายภาคส่วนอย่างต่อเนื่อง รวมถึงให้มีการจัดตั้ง “วอร์รูมติดตามสถานการณ์น้ำท่วมเฉพาะพื้นที่” แบบมีส่วนร่วมหลายภาคส่วน เนื่องจากยังไม่เคยมีพื้นที่ทางการสำหรับทุกภาคส่วนในการปรึกษาหารือและร่วมกันแก้ไขปัญหาในระดับพื้นที่เฉพาะ ทั้งในช่วงก่อน ระหว่าง และหลังฤดูฝน

พื้นที่เมืองสามพราว

กิจกรรมที่ 1 (26 พย.66)

มีวัตถุประสงค์เพื่อแสวงหาแนวทางในการรับมือเกี่ยวกับการเปลี่ยนแปลงของเมือง โดยมีผู้เข้าร่วมทั้งหมด 53 คน ดังนี้ ทีมหลักในการดำเนินโครงการ 6 คน ตัวแทนกลุ่มผู้นำชุมชน/อบต. 5 คน ชาวบ้าน 40 คน และวิทยากร 2 คน

ผลการดำเนินงาน ได้ทราบถึงปัญหาและจุดแข็งในชุมชน เพื่อที่จะได้หาแนวทางในการแก้ไขหรือพัฒนาต่อไป ดังนี้

1.จุดน้ำท่วมที่เกิดจากการถมที่ในพื้นที่ ม.15 และ ม.12

ปัญหาเกิดจากการถมที่เพื่อสร้างหอพัก และที่อยู่อาศัยโดยไม่มีร่องระบายน้ำส่งผลทำให้เกิดผลกระทบตามมาที่หลัง

2.จุดที่เกิดปัญหาการจราจรติดขัดบริเวณหน้าตลาดนัดคลองถม

เกิดปัญหาการจราจรติดขัดในช่วงเช้า-เย็น เนื่องจากเป็นจุดที่รถผ่านตลอดแต่ถนนแคบ ทำให้เกิดการจราจรติดขัดหรือเสี่ยงเกิดอุบัติเหตุได้

3.จุดน้ำท่วมขังบริเวณหน้ามหาวิทยาลัยราชภัฏอู่ตะเภา (ศูนย์สามพราว)

เกิดปัญหาน้ำท่วมขัง และในช่วงฤดูฝนยังส่งผลเสียถึงพืชไร่อื่นๆของชาวบ้านที่อยู่ในระแวกนั้น เนื่องจากน้ำที่ไหลจากที่สูงลงไปยังแม่น้ำห้วยหลวง ผ่านที่ไร่ ที่นาชาวบ้าน (เป็นทางน้ำธรรมชาติ)

4.จุดเสี่ยงอันตรายถนนเส้นบ้านสามพราว-โนนดู่ ซึ่งเป็นเส้นทางที่รถขยะทั้งเมืองอู่ตะเภาผ่าน

ปัญหาที่พบคือน้ำขยะไหลลงถนนทำให้ส่งกลิ่นเหม็น และยังทำให้ถนนลื่นเสี่ยงที่จะทำให้เกิดอุบัติเหตุอีกด้วย

5.จุดที่เกิดมลภาวะทางเสียง เช่นโซนที่มีร้านเหล้า/ตลาดนัด

ปัญหาที่พบคือการส่งเสียงดังของร้านเหล้าที่อยู่ในพื้นที่กลางชุมชน ทำให้ชาวบ้านได้รับผลกระทบ บางคนถึงขั้นนอนไม่หลับเพราะอยู่ใกล้กับร้านมาก บางร้านที่ถึงกำหนดปิดแล้วแต่ก็ยังเสียงดัง เนื่องจากยังมีกลุ่มที่นั่งดื่มต่อคุยกันเสียงดัง บ้างวันก็เกิดปัญหาทะเลาะวิวาทกัน

6.จุดที่ไม่มีไฟส่องสว่าง ถนนเส้น บ้านสามพราว - บ้านนาอุดม ม.12 ระยะทางประมาณ 4 กิโลเมตร

ปัญหาที่พบคือ ไม่มีไฟส่องสว่างตามเส้นทาง ตั้งแต่บ้านสามพราว - บ้านนาอุดมหมู่12 เป็นระยะทางประมาณ 2-4 กิโลเมตร ทำให้การสัญจรในเวลากลางคืนอาจจะเกิดอุบัติเหตุได้

7.จุดชุมชนแออัด ม.10

ปัญหาที่พบคือชาวบ้านอยู่กันอย่างแออัดพื้นที่ใช้สอยน้อย

8.จุดเส้นทางน้ำท้ายหมู่

ปัญหาที่พบคือ เป็นที่รองรับน้ำที่ไหลมาจากหมู่อื่นๆ ทำให้เกิดเป็นตะกอนน้ำ และสิ่งปฏิกูลไหลลงสู่ลำห้วยสาธารณะ

9.จุดบ่อขยะของจังหวัดอู่ตะเภา ทางด้านทิศใต้ของหมู่2



Funded by
the European Union



ปัญหาที่พบคือ เนื่องจากบริเวณโดยรอบๆ ของบ่อขยะนั้นเป็นพื้นที่ทำการเกษตรของชาวบ้าน
ซึ่งในช่วงนำฝนก็จะส่งผลกระทบต่อในหลายๆ เรื่องทั้งส่งกลิ่นเหม็น น้ำเสียไหลลงสู่ที่นาของชาวบ้าน
ทำให้
เสี่ยงต่อการติดเชื้อได้

10.มหาวิทยาลัยราชภัฏอุดรธานี(สามพร้าว)

เป็นจุดแข็งเนื่องจากสามารถสนับสนุนชุมชนได้ทั้งทรัพยากรด้านความรู้ และวัสดุอุปกรณ์ต่างๆ

11.ประตุน้ำบ้านสามพร้าว

ช่วยกักเก็บน้ำไว้ใช้ในการเกษตรของคนในชุมชนได้ และยังช่วยชลนํ้าที่ไหลมาในช่วงหน้าฝน
ทำให้ช่วยลดปัญหาการเกิดน้ำท่วมพื้นที่ของชาวบ้าน

12.จุดโชนสร้างโรงพยาบาล300เตียง

เป็นจุดที่พบทั้งปัญหาและเป็นจุดแข็งได้ในอนาคต ซึ่งปัญหาที่พบคือ จุดที่จะสร้างโรงพยาบาลนั้นเป็น
พื้นที่ทำกินของชาวบ้าน ทำให้เกิดการเวนคืนที่ดิน ทำให้ชาวบ้านที่ได้รับผลกระทบบางรายไม่มีที่ดิน ทำกิน ไม่มี
ที่อยู่อาศัย ส่วนจุดแข็งที่จะเกิดในอนาคตคือมีโรงพยาบาลอยู่ใกล้ชุมชน สามารถประกอบอาชีพในส่วนที่สามารถ
ทำได้ อาทิ ร้านขายของชำ ร้านอาหาร

แผนงานที่ 4 สร้างกติกาและข้อตกลงร่วม

พื้นที่เมืองหนองสำโรง

มีการดำเนินกิจกรรมตามแผนงานนี้ทั้งสิ้น 2 กิจกรรม ได้แก่ 1) ประชุมเตรียมความพร้อมเวทีออกแบบภาพ
อนาคตชุมชน 2) เวทีออกแบบภาพอนาคตชุมชน

กิจกรรมที่ 1 (22 ธ.ค.66)

มีวัตถุประสงค์เพื่อออกแบบกระบวนการสร้างภาพอนาคตและกติการ่วมในการจัดการน้ำท่วมของ
ชุมชนไทยสมุทร มีผู้เข้าร่วม ได้แก่ คณะทำงานโครงการ จำนวน 5 คน ณ มหาวิทยาลัยราชภัฏอุดรธานี ผลการประชุม
คณะทำงานโครงการจะจัดกิจกรรมออกแบบอนาคตชุมชน โดยปรับใช้กระบวนการสร้างภาพอนาคตและ
กระบวนการสร้างธรรมนูญชุมชน มาใช้เป็นเครื่องมือระดมความคิดเห็นและความต้องการของคนในชุมชนไทยสมุทร
เพื่อค้นหาแนวทาง มาตรการ ข้อตกลงร่วม และข้อเสนอเชิงนโยบายในการจัดการปัญหาน้ำท่วมชุมชน ซึ่งมีแผนและ
ขั้นตอนการดำเนินงาน ดังนี้ 1.การระดมภาพอนาคตชุมชนประสบปัญหาน้ำท่วม 2.การระดมภาพอนาคตที่คิดว่าจะ
เกิดขึ้นได้จริง(ปฏิบัติได้จริง) 3.การระดมความคิดเห็นเพื่อเสนอร่าง ธรรมนูญชุมชน (กติการ่วมของชุมชน) (ป้องกัน/
แก้ไข) ,มาตรการเร่งด่วน และข้อเสนอเชิงนโยบาย ทั้งนี้ การจัดระดมความคิดเห็นจะมีการแบ่งกลุ่มย่อยออกเป็นสาม
กลุ่มตามชุมชน แต่ละกลุ่มจะมีวิทยากรกระบวนการคอยสนับสนุนการระดมความคิดเห็นของชาวบ้านจนครบทั้ง 3
ขั้นตอน

กิจกรรมที่ 2 (24 ธ.ค.66)

มีวัตถุประสงค์เพื่อระดมความคิดเห็นและความต้องการของคนในชุมชนไทยสมุทรเพื่อค้นหาแนวทาง
มาตรการ ข้อตกลงร่วม และข้อเสนอเชิงนโยบายในการจัดการปัญหาน้ำท่วมชุมชน มีผู้เข้าร่วม ได้แก่ คณะทำงาน
โครงการ จำนวน 5 คน และชาวบ้านไทยสมุทร จำนวน 28 คน ณ ชุมชนไทยสมุทร 1 ผลการดำเนินงาน จากการ
ระดมภาพอนาคตของชุมชน, ธรรมนูญชุมชน(กติการ่วมของชุมชน) (ป้องกัน/แก้ไข) ,มาตรการเร่งด่วน และข้อเสนอ
เชิงนโยบายต่อหน่วยงานท้องถิ่น สรุปผลได้ ดังนี้

1) ธรรมนูญชุมชน

1.กลุ่มอาสาไทยสมุทรป้องกันน้ำท่วมจัดประชุมวางแผนเตรียมความพร้อม และวางแผนป้องกันและ
รับมือน้ำท่วมล่วงหน้า 1 เดือนก่อนเข้าสู่ฤดูฝนทุกปี



Funded by
the European Union



2. กลุ่มอาสาไทยสมุทรป้องกันน้ำท่วมเตรียมความพร้อมรับมือน้ำท่วมก่อนเข้าสู่ฤดูฝนประจำปี โดยการออกสำรวจพื้นที่เสี่ยงน้ำท่วมจุดเดิมและใหม่ สังกัดขวางเส้นทางน้ำ ประเมินความต้องการกระสอบทรายของครัวเรือนเปราะบาง และนำข้อมูลทั้งหมดส่งต่อให้เทศบาลและหน่วยงานที่เกี่ยวข้อง

3. กลุ่มอาสาไทยสมุทรป้องกันน้ำท่วมแจ้งข้อมูลข่าวสารที่จำเป็นสำหรับการเตรียมความพร้อมป้องกันและรับมือน้ำท่วม เช่น ข้อมูลสภาพอากาศ ข้อมูลข่าวสารจากทางเทศบาลและหน่วยงานราชการ ให้สมาชิกภายในกลุ่มและชาวบ้านในชุมชนได้รับทราบอย่างทั่วถึงตั้งแต่ช่วงก่อนเข้าสู่ฤดูฝน ในฤดูฝนและหลังฤดูฝน

4. กลุ่มอาสาไทยสมุทรป้องกันน้ำท่วมให้ความช่วยเหลือกันเองภายในกลุ่มและช่วยเหลือชาวบ้านกลุ่มเปราะบาง ทั้งในช่วงเตรียมความพร้อมก่อนเข้าสู่ฤดูฝน ระหว่างฤดูและหลังฤดูฝน

5. ห้ามนำขยะและสิ่งของที่จะเป็นสิ่งกีดขวางทางน้ำไปทิ้งหรือนำไปไว้บริเวณจุดรับน้ำลงท่อระบายน้ำภายในชุมชน

6. เก็บกระสอบทรายที่นำลงไปกีดขวางทางน้ำในท่อระบายน้ำเพื่อดันน้ำเข้านาก่อนช่วงหน้าน้ำหลาก

2) มาตรการเร่งด่วน

2.1 มาตรการป้องกันและแก้ไขปัญหา

1. เทศบาลเมืองหนองสำโรงทำการขุดลอกท่อระบายน้ำในพื้นที่เสี่ยงน้ำท่วมภายในชุมชนไทยสมุทร 1,2,3 และประสานความร่วมมือกับหน่วยงานราชการในจังหวัดขุดลอกลำห้วยดานบริเวณท้ายชุมชนไทยสมุทร 3 ในช่วงก่อนเข้าสู่ฤดูฝนเมืองหนองสำโรง

2. เทศบาลเมืองหนองสำโรงจัดทำแผนป้องกันภัยพิบัติเสนอให้สำนักงานป้องกันและบรรเทาสาธารณภัยอุดรธานีให้สนับสนุนการขุดลอกลำห้วยดานบริเวณท้ายชุมชนไทยสมุทร 3 ในช่วงก่อนเข้าสู่ฤดูฝน

3. เทศบาลเมืองหนองสำโรงสนับสนุนกระสอบทรายตามรายงานสำรวจครัวเรือนเปราะบางที่ดำเนินการโดยกลุ่มอาสาไทยสมุทรป้องกันน้ำท่วม เพื่อเตรียมความพร้อมก่อนเข้าสู่ฤดูฝน

4. เทศบาลเมืองหนองสำโรงปรับปรุงท่อระบายน้ำในพื้นที่น้ำท่วมเป็นประจำให้มีขนาดที่สามารถระบายน้ำออกจากพื้นที่เสี่ยงได้สะดวกในหน้าน้ำหลาก

5. เทศบาลเมืองหนองสำโรงร่วมกับชุมชนไทยสมุทร 1,2,3 พัฒนาระบบธนาคารน้ำใต้ดินในบริเวณพื้นที่อยู่อาศัย พื้นที่รกร้าง และพื้นที่สาธารณะ เพื่อลดการท่วมขังของน้ำในพื้นที่และนำน้ำกลับขึ้นมาใช้ในช่วงฤดูแล้ง

6. เทศบาลเมืองหนองสำโรงปรับปรุงและพัฒนาช่องทางการส่งต่อข้อมูลข่าวสาร และการแจ้งขอความช่วยเหลือจากประชาชนที่เกี่ยวข้องกับการเตรียมตัวป้องกันและแก้ไขปัญหาน้ำท่วมชุมชนไทยสมุทรให้มีประสิทธิภาพและหลากหลายช่องทางที่เอื้อต่อการเข้าถึงของประชาชนกลุ่มต่างๆ

3) ข้อเสนอเชิงนโยบาย

1. ขอให้เทศบาลเมืองหนองสำโรงปรับปรุงระบบท่อระบายน้ำภายในชุมชนไทยสมุทร 1,2,3 ให้เชื่อมต่อกันทั้งระบบตามหลักการไหลของน้ำจากที่สูงลงที่ต่ำ และปรับให้มีขนาดที่เหมาะสมกับสภาพปัญหาของพื้นที่เพื่อระบายมวลน้ำได้อย่างมีประสิทธิภาพ

2. ขอให้เทศบาลเมืองหนองสำโรงแต่งตั้งตัวแทนของกลุ่มอาสาไทยสมุทรป้องกันน้ำท่วมเป็นคณะทำงานเผชิญเหตุภัยพิบัติเมืองหนองสำโรงเป็นประจำทุกปี เพื่อร่วมมือกับเทศบาลขับเคลื่อนมาตรการป้องกันและแก้ไขปัญหาน้ำท่วมตามที่กลุ่มอาสาฯได้เสนอเอาไว้



Funded by
the European Union



3.ขอให้ผู้ว่าราชการจังหวัดแต่งตั้งคณะทำงานศึกษาและแก้ไขปัญหาหน้าท่วมเมืองหลักเมืองรอง เฉพาะพื้นที่ โดยมีเทศบาลเมืองหนองสำโรง เทศบาลนครอุดรธานี หน่วยงานราชการที่เกี่ยวข้อง และชุมชนได้รับผลกระทบร่วมเป็นคณะทำงาน

4.ขอให้เทศบาลเมืองหนองสำโรงพัฒนาเทคโนโลยีฟื้นฟูเยียวยาในกลุ่มผู้เปราะบาง และระบบการชดเชยเยียวยาผู้ประสบภัยจากน้ำท่วมชุมชน

5.ขอให้เทศบาลเมืองหนองสำโรงจัดทำแผนปฏิบัติการรับมือกับน้ำท่วมระดับชุมชนและครัวเรือนและจัดกิจกรรมอบรมเชิงปฏิบัติการซักซ้อมแผนในช่วงก่อนเข้าสู่ฤดูฝนเป็นประจำทุกปี

พื้นที่เมืองสามพร้าว

กิจกรรมที่ 1 (25 ธค. 66)

เวทีเพื่อสร้างมาตรการและระบบป้องกันปัญหาสิ่งแวดล้อมเมือง เพื่อสนับสนุนการปรับตัวรับมือปัญหาสิ่งแวดล้อมของชุมชนโดยมีวัตถุประสงค์เพื่อระดมความคิดเห็นและความต้องการของคนในชุมชนบ้านสามพร้าว เพื่อหาแนวทาง มาตรการ และข้อตกลงร่วมกันในการจัดการปัญหา มีผู้เข้าร่วม ได้แก่คณะทำงานโครงการ จำนวน 6 คน และชาวบ้านสามพร้าว จำนวน 30 คน ตัวแทนผู้นำชุมชน/อบต. จำนวน 6 คน และวิทยากร จำนวน 2 คน **ผลการดำเนินงาน** จากการระดมภาพอนาคตของชุมชน ธรรมนูญชุมชน(กติการ่วมของชุมชน) สรุปผลได้ ดังนี้

ภาพอนาคตของชุมชน การจัดการระบบน้ำเสียและการจัดการขยะมูลฝอยให้เป็นระเบียบ, การพัฒนาเส้นทางการจราจรเพื่อลดการเกิดอุบัติเหตุในชุมชน, มีไฟส่องสว่างตามถนนทุกเส้นทาง

ธรรมนูญชุมชน (กติการ่วมของชุมชน)

- 1.สัญญาประชาคมเพื่อความสงบเรียบร้อยและศีลธรรมอันดีงาม
- 2.การควบคุมทางสังคมไม่ให้ผิดศีลธรรม จริยธรรมและกฎหมาย
- 3.จัดระเบียบผังหมู่บ้าน
- 4.ห้ามดื่มสุราและส่งเสียงดังในเวลาที่ยังราชการกำหนด
- 5.ห้ามขับรถเร็วและเสียงดังในชุมชน
- 6.ห้ามทิ้งขยะตามท้องถนนและในที่สาธารณะ
- 7.ห้ามทะเลาะวิวาทในงานรื่นเริงต่าง ๆ ของชุมชน
- 8.ห้ามลักเล็กขโมยน้อยในชุมชน
- 9.ห้ามถมดินเกินถนน เพราะอาจจะทำให้เกิดน้ำท่วมขัง
- 10.ห้ามเผาขยะในเขตพื้นที่บริเวณชุมชน
- 11.ห้ามรถบรรทุกที่น้ำหนักเกินเข้ามาในชุมชน

2.4. แผนงานที่ 5 ผลักดันนโยบายและสื่อสารสาธารณะ

พื้นที่เมืองหนองสำโรง

มีการดำเนินกิจกรรมตามแผนงานนี้ทั้งสิ้น 1 กิจกรรม ได้แก่ 1) การจัดข่าวในเวทีสานเสวนา น้ำท่วมเมือง(รอง) การแสวงหาทางออกร่วมกันอย่างสร้างสรรค์ เมื่อวันที่ 27 ธ.ค.66 (กำลังรอออกอากาศช่วงข่าวค่ำ ช่องไทยพีบีเอส)

พื้นที่เมืองสามพร้าว

มีกิจกรรมที่ดำเนินการตามแผนงานนี้ 1 กิจกรรม ได้แก่การจัดเวทีเพื่อผลักดันธรรมนูญชุมชนที่คนในชุมชนได้ช่วยกันตั้งขึ้นมาเพื่อผลักดันให้เกิดขึ้นได้จริง เมื่อวันที่ (28 ธค.66)



Funded by
the European Union



3. สรุปปัญหา อุปสรรค และแนวทางการแก้ปัญหา โครงการนำร่อง “เมืองเปลี่ยนชุมชนชัย: กระบวนการปรับตัวและรับมือการเปลี่ยนแปลงของเมืองอุดรธานีแบบพหุผู้กระทำการ” (1 กุมภาพันธ์ – 31 ธันวาคม 2566)

ปัญหาและอุปสรรคที่พบจากการดำเนินโครงการนำร่อง

ปัจจัยภายใน

1. ความคลาดเคลื่อนกันด้านเวลาการทำงานของคณะทำงานหลัก (Core Team) ซึ่งแต่ละส่วนมักติดภารกิจงานประจำกัน ทำให้การชั่งงานไม่เป็นไปตามแผนงานที่วางเอาไว้
2. การประชุมร่วมภายในทีมหลักเกิดขึ้นน้อยเกินไป ทำให้ประสิทธิภาพการทำงานลดลง
3. คณะทำงานยังมีข้อมูลเกี่ยวกับกลุ่มผู้เปราะบางน้อย ทำให้มีการทำงานกับกลุ่มดังกล่าวน้อยตามไปด้วย อีกทั้งยังส่งผลไปถึงการออกแบบแผนงานและแนวทางแก้ไขปัญหายังไม่มีความเฉพาะเจาะจงเพียงพอสำหรับกลุ่มผู้เปราะบาง
4. กลุ่มจัดตั้งในชุมชนยังไม่สามารถทำกิจกรรมได้ต่อเนื่อง ทำให้กลุ่มเติบโตได้ช้า
5. ในระหว่างการดำเนินงานยังขาดการวางยุทธศาสตร์ในการผลักดันให้ชาวบ้านได้เข้าไปมีส่วนร่วมในการเสนอข้อมูลปัญหา แนวทางการแก้ไขปัญหามาจากการศึกษาระหว่างทาง ในเวทีของหน่วยงานราชการที่เกี่ยวข้อง เช่น การจัดทำแผนพัฒนาขององค์กรท้องถิ่น การปรับปรุงผังเมืองรวมเมือง เป็นต้น ซึ่งสิ่งเหล่านี้เป็นส่วนสำคัญในการพัฒนาเมืองแบบมีส่วนร่วมและเปิดพื้นที่ให้ชาวบ้านผู้เปราะบางได้มีตัวตนในเวทีการพัฒนาเมืองอีกด้วย

แนวทางการแก้ไขปัญหา

ปัจจัยภายนอก

1. การสนับสนุนทักษะ ความรู้ที่จำเป็นสำหรับการขับเคลื่อนโครงการจากส่วนกลางในบางจังหวัดยังล่าช้าไม่สอดคล้องกับแผนงานโครงการย่อยในแต่ละพื้นที่ ทำให้การดำเนินงานขาดความชัดเจนและล่าช้าออกไป
2. หน่วยงานราชการในพื้นที่ที่เกี่ยวข้องกับประเด็นปัญหานอกเหนือจาก อปท. ยังเข้ามาร่วมงานน้อยเกินไป ทำให้การรับรู้ปัญหา การแลกเปลี่ยนข้อมูลเพื่อสร้างความเข้าใจปัญหาร่วม และการกำหนดทิศทางการแก้ไขปัญหาร่วมกันไม่สามารถเกิดขึ้นได้

แนวทางการแก้ปัญหา

ปัจจัยภายใน

1. การปรับปรุงแผนการปฏิบัติงานร่วมกันให้ชัดเจน โดยมีการกำหนดวันเวลาที่แน่นอน
2. มีแผนการประชุมร่วมที่ชัดเจน โดยกำหนดให้มีการประชุมร่วมเดือนละ 2 ครั้ง ไม่รวมการประชุมในวาระเร่งด่วน
3. ประชุมวางแผนการค้นหา เก็บรวบรวมข้อมูลกลุ่มผู้เปราะบางให้ครอบคลุมพื้นที่ปัญหา และดึงพวกเขาเข้ามาร่วมงานอย่างต่อเนื่อง
4. ประชุมอาสาสมัครกลุ่มจัดตั้งเพื่อวางแผนปฏิบัติงานให้ชัดเจน และกำหนดให้มีการประชุมร่วมกันเดือนละ 2 ครั้ง ไม่รวมการประชุมในวาระเร่งด่วน
5. ประชุมวางแผนการผลักดันให้กลุ่มอาสาสมัคร และคณะทำงานหลักได้เข้าไปมีส่วนร่วมในการเสนอข้อมูลปัญหา แนวทางการแก้ไขปัญหากับเวทีที่หน่วยงานราชการเปิดพื้นที่ให้ โดยการเสาะหาข้อมูลการจัดเวทีต่างๆจากหน่วยงานราชการที่เกี่ยวข้อง และพยายามเข้าไปมีส่วนร่วมให้ได้ทุกจังหวัดในระหว่างดำเนินโครงการ ทั้งนี้หากไปเสนอข้อเสนอในช่วงท้ายโครงการตามแผนงานโครงการ อาจทำให้ข้อเสนอไม่ถูกนำไปพิจารณา เนื่องจากอาจล่วงเลยขอบเขตเวลาและระเบียบปฏิบัติทางกฎหมายที่เปิดช่องให้ไว้



Funded by
the European Union



ปัจจัยภายนอก

1. จัดให้มีการประชุมร่วมระหว่างเมืองกับคณะทำงานส่วนกลาง(success)เพื่อปรับปรุงแผนงานสนับสนุนทักษะ และความรู้ของส่วนกลางให้สอดคล้องกับแผนปฏิบัติงานของเมืองแต่ละแห่ง
2. ประสานงานหน่วยงานในพื้นที่ที่เกี่ยวข้องให้ควบคุมทุกหน่วยงาน เพื่อดึงเข้ามามีส่วนร่วมขับเคลื่อนงานโครงการ



Funded by
the European Union



4. การดำเนินกิจกรรมโครงการนำร่อง “เมืองเปลี่ยนชุมชนชัย: กระบวนการปรับตัวและรับมือการเปลี่ยนแปลงของเมืองอุดรธานีแบบพหุผู้กระทำการ” (1 กุมภาพันธ์ – 31 ธันวาคม 2566)

ตารางที่ 2 ภาพรวมการดำเนินงานของโครงการนำร่อง (แนบรายงานการประชุม รายชื่อผู้เข้าร่วมของการประชุมแต่ละครั้งในเอกสารแนบที่ 1)

หมายเหตุ: สามารถเพิ่มเติมกิจกรรมตามที่ได้ดำเนินการได้ หากมีนอกเหนือจากแผนการดำเนินงานที่ระบุใน MoUs

หัวข้อกิจกรรมตามกรอบระยะเวลา (ครั้งที่.../จำนวนครั้งทั้งหมด) สอดคล้องกับกรอบระยะเวลาที่รายงาน	จำนวน (คน)							
	ผู้เข้าร่วมทั้งหมด	ผู้หญิง	ภาคประชาสังคม	ผู้หญิง (ภาคประชาสังคม)	เทศบาล	ภาครัฐ	ภาควิชาการ	ภาคธุรกิจ/สื่อมวลชน
แผนงานที่ 1 การสร้างทีม สร้างภาคีเครือข่าย พัฒนาศักยภาพ และวิเคราะห์ผู้มีส่วนได้ส่วนเสีย								
เมืองหนองสำโรง								
วันที่ 5 พฤษภาคม 2566 กิจกรรมที่ 1 การประชุมเตรียมความพร้อมภายในทีม ดำเนินโครงการหลัก สถานที่ คณะมนุษยศาสตร์และสังคมศาสตร์ มรภ.อุดรธานี	ผู้เข้าร่วมทั้งหมด = 3 คน คณะทำงานโครงการ 3คน CSNM = 0 คน	.0.คน	1 คน ..องค์กร ศูนย์เรียนรู้ ภูมิปัญญา ชาวบ้าน หนองสำโรง	.0.คน	.1คน ..เทศบาล หนองสำโรง	.0 คน ..หน่วยงาน	1 คน มรภ. อุดรธานี	0 คน ..สื่อ
วันที่ 12 พฤษภาคม 2566 กิจกรรมที่ 2 .การเตรียมความพร้อมแกนนำคณะทำงานชุมชน สถานที่ ศาลาประชาคมชุมชนไทยสมุทร 1	ผู้เข้าร่วมทั้งหมด =18 คน คณะทำงานโครงการ 4 คน ชาวบ้านในพื้นที่= 14 คน CSNM = 0 คน	12 คน	1 คน ..องค์กร ศูนย์เรียนรู้ ภูมิปัญญา ชาวบ้าน หนองสำโรง		1คน ..เทศบาล หนองสำโรง	.0 คน ..หน่วยงาน	2 คน มรภ. อุดรธานี	0 คน ..สื่อ



Funded by
the European Union



หัวข้อกิจกรรมตามกรอบระยะเวลา (ครั้งที่.../จำนวนครั้งทั้งหมด) สอดคล้องกับกรอบระยะเวลาที่รายงาน	จำนวน (คน)							
	ผู้เข้าร่วมทั้งหมด	ผู้หญิง	ภาคประชาสังคม	ผู้หญิง (ภาคประชาสังคม)	เทศบาล	ภาครัฐ	ภาควิชาการ	ภาคธุรกิจ/สื่อมวลชน
วันที่ 19 พฤษภาคม 2566 กิจกรรมที่ 3 แลกเปลี่ยนเรียนรู้การมีส่วนร่วมของชุมชน สถานที่ ศาลาประชาคมชุมชนไทยสมุทร 1	ผู้เข้าร่วมทั้งหมด = 34 คน คณะทำงานโครงการ 4คน CSNM = 0 คน	12 คน	1 คน ..องค์กร ศูนย์เรียนรู้ ภูมิปัญญา ชาวบ้าน หนอง สำโรง	.0.คน	.1คน .. เทศบาล หนอง สำโรง	.0 คน ..หน่วยงาน	2 คน มรภ. อุดรธานี	0 คน ..สื่อ
เมืองสามพัว								
วันที่ 26 มีนาคม 2566 กิจกรรมที่ 1 การประชุมเตรียมความพร้อมภายในทีม ดำเนินโครงการหลัก สถานที่ คณะมนุษยศาสตร์และสังคมศาสตร์ มรภ. อุดรธานี	ผู้เข้าร่วมทั้งหมด = 10 คน คณะทำงานโครงการ 6 คน CSNM = 0 คน	2 คน	0 คน	.0.คน	.2คน อบต. สาม พัว	.0 คน ..หน่วยงาน	2 คน มรภ. อุดรธานี	0 คน ..สื่อ
วันที่ 28 พฤษภาคม 266 กิจกรรมที่ 2 จัดเวทีแลกเปลี่ยนเรียนรู้การมีส่วนร่วมของ ชุมชน สถานที่ ศาลาประชาคมบ้านสามพัว	ผู้เข้าร่วมทั้งหมด = 70 คน คณะทำงานโครงการ 6 คน CSNM = 0 คน	40 คน	0 คน	.0.คน	.2คน อบต. สาม พัว	.0 คน ..หน่วยงาน	2 คน มรภ. อุดรธานี	0 คน ..สื่อ
แผนงานที่ 2 การจัดทำแผนผังภูมินิเวศ								
เมืองหนองสำโรง								



Funded by
the European Union



หัวข้อกิจกรรมตามกรอบระยะเวลา (ครั้งที่.../จำนวนครั้งทั้งหมด) สอดคล้องกับกรอบระยะเวลาที่รายงาน	จำนวน (คน)							
	ผู้เข้าร่วมทั้งหมด	ผู้หญิง	ภาคประชาสังคม	ผู้หญิง (ภาคประชาสังคม)	เทศบาล	ภาครัฐ	ภาควิชาการ	ภาคธุรกิจ/สื่อมวลชน
วันที่ 5 มิถุนายน 2566 กิจกรรมที่ 1 ประชุมชี้แจงแนวทางการสำรวจข้อมูล “ผังภูมินิเวศ” ชุมชนไทยสมุทร สถานที่ ศาลาประชาคมชุมชนไทยสมุทร 1	ผู้เข้าร่วมทั้งหมด = 18 คน คณะทำงานโครงการ 3 คน CSNM = 0 คน	6 คน	1 คน	.0.คน	2 คน ทม. หนอง สำโรง	.0 คน ..หน่วยงาน	1 คน มรภ. อุดรธานี	0 คน ..สื่อ
วันที่ 17 มิถุนายน 2566 กิจกรรมที่ 2 ประชุมสำรวจข้อมูล “ผังภูมินิเวศ” ชุมชนไทยสมุทร สถานที่ ศาลาประชาคมชุมชนไทยสมุทร 1 และชุมชนไทยสมุทร 1,2,3	ผู้เข้าร่วมทั้งหมด = 18 คน คณะทำงานโครงการ 3 คน CSNM = 0 คน	6 คน	0 คน	.0.คน	2 คน ทม. หนอง สำโรง	.0 คน ..หน่วยงาน	1 คน มรภ. อุดรธานี	0 คน ..สื่อ
วันที่ 19 กรกฎาคม 2566 กิจกรรมที่ 3 ประชุมรายงานความก้าวหน้าโครงการ (TEI ติดตามงาน) สถานที่ ห้องประชุมคณะมนุษยศาสตร์และสังคมศาสตร์ มรภ.อุดรธานี (ศูนย์การศึกษาสามพร้าว)	ผู้เข้าร่วมทั้งหมด = 8 คน คณะทำงานโครงการ 3 คน CSNM = 0 คน	0 คน	1 คน	0 คน	2 คน ทม. หนอง สำโรง	0 คน ..หน่วยงาน	2 คน มรภ. อุดรธานี	0 คน ..สื่อ
วันที่ 7 กันยายน 2566 กิจกรรมที่ 4 อบรมเชิงปฏิบัติการ “ผังภูมินิเวศ” สถานที่ ห้องประชุมคณะมนุษยศาสตร์และสังคมศาสตร์ มรภ.อุดรธานี (ศูนย์การศึกษาสามพร้าว)	ผู้เข้าร่วมทั้งหมด = 8 คน คณะทำงานโครงการ 3 คน CSNM = 0 คน	1 คน	1 คน	.0.คน	3 คน ทม. หนอง สำโรง	.0 คน ..หน่วยงาน	1 คน มรภ. อุดรธานี	0 คน ..สื่อ



Funded by
the European Union



หัวข้อกิจกรรมตามกรอบระยะเวลา (ครั้งที่.../จำนวนครั้งทั้งหมด) สอดคล้องกับกรอบระยะเวลาที่รายงาน	จำนวน (คน)							
	ผู้เข้าร่วมทั้งหมด	ผู้หญิง	ภาคประชาสังคม	ผู้หญิง (ภาคประชาสังคม)	เทศบาล	ภาครัฐ	ภาควิชาการ	ภาคธุรกิจ/สื่อมวลชน
วันที่ 5 ตุลาคม 2566 กิจกรรมที่ 5 เตรียมความพร้อมเก็บข้อมูล “ผังภูมินิเวศ” เชิงลึก สถานที่ ห้องประชุมคณะมนุษยศาสตร์และสังคมศาสตร์ มรภ.อุดรธานี	ผู้เข้าร่วมทั้งหมด = 4 คน คณะทำงานโครงการ 4 คน CSNM = 0 คน	0 คน	1 คน	.0.คน	1 คน ทม. หนอง สำโรง	.0 คน ..หน่วยงาน	2 คน มรภ. อุดรธานี	0 คน ..สื่อ
วันที่ 7 พ.ย. 66 กิจกรรมที่ 6 ประชุมวิเคราะห์สถานการณ์ และแนวโน้มน้ำท่วมเมืองรอง ครั้งที่ 1 สถานที่ มรภ.อุดรธานี ศูนย์สามพร้าว	ผู้เข้าร่วมทั้งหมด 11 คน คณะทำงานโครงการ 3 คน CSNM = 0 คน	0 คน	1 คน	0 คน	3 คน	3 คน	3 คน	0 คน
วันที่ 14 พ.ย.66 กิจกรรมที่ 7 ประชุมวิเคราะห์สถานการณ์ และแนวโน้มน้ำท่วมเมืองรอง ครั้งที่ 2 สถานที่ มรภ.อุดรธานี	ผู้เข้าร่วมทั้งหมด 11 คน คณะทำงานโครงการ 3 คน CSNM = 0 คน	1 คน	1 คน	0 คน	0 คน	6 คน	2 คน	0 คน
วันที่ 25 ธันวาคม 2566 กิจกรรมที่ 8 จัดทำฐานข้อมูลภูมิสารสนเทศในพื้นที่ชุมชนไทยสมุทร 1,2,3 สถานที่ มรภ.อุดรธานี	ผู้เข้าร่วมทั้งหมด = 5 คน คณะทำงานโครงการ 3 คน	0 คน	1 คน	0 คน	0 คน	0 คน	2 คน	0 คน



Funded by
the European Union



หัวข้อกิจกรรมตามกรอบระยะเวลา (ครั้งที่.../จำนวนครั้งทั้งหมด) สอดคล้องกับกรอบระยะเวลาที่รายงาน	จำนวน (คน)							
	ผู้เข้าร่วมทั้งหมด	ผู้หญิง	ภาคประชาสังคม	ผู้หญิง (ภาคประชาสังคม)	เทศบาล	ภาครัฐ	ภาควิชาการ	ภาคธุรกิจ/สื่อมวลชน
	CSNM = 0 คน							
เมืองสามพัว								
วันที่ 6 กันยายน 2566 กิจกรรมที่ 1 การสร้างความเข้าใจแนวทางการจัดทำผัง ภูมินิเวศเบื้องต้นและจัดทำผังภูมินิเวศชุมชน สถานที่ ห้องประชุมคณะมนุษยศาสตร์และสังคมศาสตร์ มรภ.อุดรธานี	ผู้เข้าร่วมทั้งหมด = 17 คน คณะทำงานโครงการ 5 คน CSNM = 3 คน	5 คน	0 คน	0 คน	0 คน	0 คน หน่วยงาน	5 คน มรภ. อุดรธานี	0 คน
แผนงานที่ 3 สร้างพื้นที่สนทนาร่วม								
เมืองหนองสำโรง								
วันที่ 25 ธ.ค.66 กิจกรรมที่ 1 ประชุมเตรียมความพร้อมจัดเวทีสานเสวนา น้ำท่วมเมือง(รอง) การแสวงหาทางออกร่วมกันอย่าง สร้างสรรค์ สถานที่ มรภ.อุดรธานี	ผู้เข้าร่วมทั้งหมด = 5 คน คณะทำงานโครงการ 3 คน CSNM = 0 คน	0 คน	1 คน	0 คน	1 คน	0 คน	3 คน	0 คน
วันที่ 27 ธ.ค.66 กิจกรรมที่ 2 เวทีสานเสวนา น้ำท่วมเมือง(รอง) การ แสวงหาทางออกร่วมกันอย่างสร้างสรรค์ สถานที่ มรภ.อุดรธานี	ผู้เข้าร่วมทั้งหมด = 50 คน คณะทำงานโครงการ 3 คน CSNM = 0 คน	20 คน	1 คน	0 คน	3 คน	12 คน	4 คน	1 คน
เมืองสามพัว								



Funded by
the European Union



หัวข้อกิจกรรมตามกรอบระยะเวลา (ครั้งที่.../จำนวนครั้งทั้งหมด) สอดคล้องกับกรอบระยะเวลาที่รายงาน	จำนวน (คน)							
	ผู้เข้าร่วมทั้งหมด	ผู้หญิง	ภาคประชาสังคม	ผู้หญิง (ภาคประชาสังคม)	เทศบาล	ภาครัฐ	ภาควิชาการ	ภาคธุรกิจ/สื่อมวลชน
วันที่ 26 พย. 66 จัดเวทีเสวนาเพื่อแสวงหาแนวทางในการรับมือของการเปลี่ยนแปลงการกลายเป็นเมือง	ผู้เข้าร่วมทั้งหมด 53 คน ทีมหลักโครงการ 6 คน ตัวแทน อบต./ผู้นำชุมชน 5 คน ชาวบ้าน 40 คน วิทยากร 2 คน	25 คน	1 คน	0 คน	3 คน	12 คน	4 คน	1 คน
แผนงานที่ 4 สร้างกติกาและข้อตกลงร่วม								
เมืองสามพริ้ว								
วันที่ 22 ธ.ค.66 กิจกรรมที่ 1 ประชุมเตรียมความพร้อมเวทีออกแบบภาพอนาคตชุมชน สถานที่ มรภ.อุดรธานี	ผู้เข้าร่วมทั้งหมด = 5 คน คณะทำงานโครงการ 3 คน CSNM = 0 คน	0 คน	1 คน	0 คน	1 คน	0 คน	3 คน	0 คน
วันที่ 24 ธ.ค.66 กิจกรรมที่ 2 เวทีออกแบบภาพอนาคตชุมชน สถานที่ ศาลาประชาคม	ผู้เข้าร่วมทั้งหมด = 37 คน คณะทำงานโครงการ 3 คน CSNM = 0 คน	17 คน	2 คน	0 คน	1 คน	0 คน	3 คน	0 คน
เมืองสามพริ้ว								
วันที่ 25 ธ.ค. 66 จัดเวทีเพื่อสร้างมาตรการและระบบป้องกันปัญหาสิ่งแวดล้อมเมือง เพื่อสนับสนุนการปรับตัว	ผู้เข้าร่วมทั้งหมด 44 คน ทีมหลักโครงการ 6	30 คน	2 คน	0 คน	1 คน	0 คน	3 คน	0 คน



Funded by
the European Union



หัวข้อกิจกรรมตามกรอบระยะเวลา (ครั้งที่.../จำนวนครั้งทั้งหมด) สอดคล้องกับกรอบระยะเวลาที่รายงาน	จำนวน (คน)							
	ผู้เข้าร่วมทั้งหมด	ผู้หญิง	ภาคประชา สังคม	ผู้หญิง (ภาคประชา สังคม)	เทศบาล	ภาครัฐ	ภาควิชาการ	ภาค ธุรกิจ/ สื่อมวลชน
และรับมือปัญหาสิ่งแวดล้อมของชุมชน สถานที่ ศาลา ประชาคมหมู่บ้าน บ้านสามพร้าว	คน ตัวแทนผู้นำ ชุมชน/อบต. 6 คน ชาวบ้าน 30 คน วิทยากร 2 คน							
แผนงานที่ 5 ผลักดันนโยบายและสื่อสารสาธารณะ								
เมืองสามพร้าว								
วันที่ 27 ธ.ค.66 จัดทำข่าวเวทีสานเสวนา น้ำท่วมเมือง(รอง) การแสวงหา ทางออกร่วมกันอย่างสร้างสรรค์ ออกอากาศทางช่อง TPBS (กำลังรอคิวออกอากาศ)	ผู้เข้าร่วมทั้งหมด = 50 คน คณะทำงานโครงการ 3 คน CSNM = 0 คน	20 คน	1 คน	0 คน	3 คน	12 คน	4 คน	1 คน
เมืองสามพร้าว								
วันที่ 28 ธ.ค. 66 จัดทำเวทีผลักดันนโยบายในเรื่องของ ธรรมนูญชุมชน โดยเกิดจากคนในชุมชนเอง	ผู้เข้าร่วมทั้งหมด 20 คน ทีมหลักโครงการ 6 คน ตัวแทนผู้นำ ชุมชน/อบต. 6 คน ชาวบ้าน 6 คน วิทยากร 2 คน	7 คน	1 คน	0 คน	3 คน	12 คน	4 คน	1 คน



Funded by
the European Union



5. ผลผลิตจากการดำเนินโครงการนำร่อง “เมืองเปลี่ยนชุมชนขยับ: กระบวนการปรับตัวและรับมือการเปลี่ยนแปลงของเมืองอุดรธานีแบบพหุผู้กระทำการ”
ตารางที่ 3 ตารางผลผลิตที่ต้องได้ในช่วง 1 กุมภาพันธ์ – 31 ธันวาคม 2566

วันที่	กิจกรรม	การดำเนินงาน/กิจกรรม	รายละเอียด – ผู้ดำเนินกิจกรรม	ผลที่ได้
5พ.ค.2566	กิจกรรมที่ 1	ประชุมทีมคณะทำงานเพื่อทำความเข้าใจเนื้อหาของโครงการประกอบด้วย วัตถุประสงค์ แผนงาน เป้าหมาย และตัวชี้วัดโครงการ	<u>เมืองหนองสำโรง</u> จำนวน ชาย 3 คน หญิง...คน ภาคประชาสังคม 1 คน หน่วยงานราชการ 1 คน ภาคเอกชน/สื่อมวลชน...-...คน ภาควิชาการ 1 คน อื่นๆ...-.....คน	1) คณะทำงานเกิดความเข้าใจรายละเอียดของโครงการร่วมกัน 2) เกิดแผนงานใหม่ที่สอดคล้องกับกระบวนการพัฒนากลุ่มอาสาสมัครและการจัดทำข้อมูลชุมชน
12 พ.ค.2566	กิจกรรมที่ 2	ประชุมทบทวนผลการดำเนินโครงการประจำปี 2564-2565 และชี้แจงแนวทางการขับเคลื่อนโครงการประจำปี 2566 โดยคณะทำงานโครงการร่วมกับคณะกรรมการชุมชน และคณะกรรมการอาสาสมัครสาธารณสุขประจำหมู่บ้าน(อสม.)	<u>เมืองหนองสำโรง</u> จำนวน ชาย 6 คน หญิง 12 คน ภาคประชาสังคม 1 คน หน่วยงานราชการ 1 คน ภาคเอกชน/สื่อมวลชน.....คน ภาควิชาการ 2 คน คณะกรรมการชุมชน 14 คน	1) คณะกรรมการชุมชน คณะกรรมการ อสม.แล คณะทำงานโครงการ เกิดความเข้าใจร่วมกันเกี่ยวกับแนวทางการขับเคลื่อนโครงการ
19 พ.ค.2566	กิจกรรมที่ 3	ประชุมแลกเปลี่ยนเรียนรู้การมีส่วนร่วมของชุมชนในการปรับตัวและรับมือการเปลี่ยนแปลงเมือง และจัดตั้งกลุ่มอาสาสมัครพัฒนาเมือง	<u>เมืองหนองสำโรง</u> จำนวน ชาย 22 คน หญิง 12 คน ภาคประชาสังคม 1 คน	1)กลุ่มผู้นำชุมชน คณะกรรมการชุมชน คณะกรรมการ อสม. และตัวแทนชาวบ้านผู้ประสบปัญหาใน



Funded by
the European Union



วันที่	กิจกรรม	การดำเนินงาน/กิจกรรม	รายละเอียด – ผู้ดำเนินกิจกรรม	ผลที่ได้
			หน่วยงานราชการ 1 คน ภาคเอกชน/สื่อมวลชน.....คน ภาควิชาการ 2 คน ชาวบ้าน 30 คน	พื้นที่ เกิดความเข้าใจ ร่วมกับเกี่ยวกับผลการ ดำเนินโครงการประจำปี 2564-2565 และการ ดำเนินโครงการประจำปี 2566 2) เกิดกลุ่มอาสาสมัคร ชุมชนที่ร่วมมือกันแก้ไข ปัญหา
5 มิ.ย.66	กิจกรรมที่ 4	ประชุมชี้แจงแนวทางการสำรวจข้อมูล “ผังภูมินิเวศ” ชุมชนไทยสมุทร	จำนวน ชาย 12 คน หญิง 6 คน ภาคประชาสังคม 1 คน หน่วยงานราชการ - คน เทศบาล 2 คน ภาคเอกชน/สื่อมวลชน.....คน ภาควิชาการ 1 คน ชาวบ้าน 14 คน	1.อาสาสมัครชุมชนมีความ เข้าใจแนวทางการสำรวจ ข้อมูล 2. เกิด flood mapping ของชุมชนไทยสมุทร ทั้ง 3 ชุมชน จำนวน 1 ชุด
17 มิ.ย. 2566	กิจกรรมที่ 5	ประชุมสำรวจข้อมูล “ผังภูมินิเวศ” ชุมชนไทยสมุทร	จำนวน ชาย 12 คน หญิง 6 คน ภาคประชาสังคม 1 คน หน่วยงานราชการ - คน เทศบาล 2 คน ภาคเอกชน/สื่อมวลชน.....คน ภาควิชาการ 1 คน	1.คณะทำงานและ อาสาสมัครชุมชนได้ทราบ ข้อมูลพื้นที่น้ำท่วมและ ผลกระทบที่มีต่อผู้ เปราะบาง



Funded by
the European Union



วันที่	กิจกรรม	การดำเนินงาน/กิจกรรม	รายละเอียด – ผู้ดำเนินกิจกรรม	ผลที่ได้
			ชาวบ้าน 14 คน	2.มีการนำเอาข้อมูลสนามไปปรับปรุง flood mapping ของชุมชนไทยสมุทร
19 ก.ค.66	กิจกรรมที่ 6	ประชุมรายงานความก้าวหน้าโครงการ (TEI ติดตามงาน)	จำนวน ชาย 8 คน หญิง 0 คน ภาคประชาสังคม 1 คน หน่วยงานราชการ - คน เทศบาล 2 คน ภาคเอกชน/สื่อมวลชน.....คน ภาควิชาการ 2 คน ชาวบ้าน 3 คน	1.คณะทำงานได้รับข้อเสนอแนะที่เป็นประโยชน์ต่อการพัฒนาโครงการ
7 ก.ย.66	กิจกรรมที่ 7	อบรมเชิงปฏิบัติการ “ผังภูมินิเวศ”	จำนวน ชาย 7 คน หญิง 1 คน ภาคประชาสังคม 1 คน หน่วยงานราชการ - คน เทศบาล 3 คน ภาคเอกชน/สื่อมวลชน.....คน ภาควิชาการ 1 คน ชาวบ้าน 3 คน	1.ได้รับองค์ความรู้และแนวคิดการจัดทำผังภูมินิเวศที่ลึกซึ้ง
5 ต.ค.66	กิจกรรมที่ 8	เตรียมความพร้อมเก็บข้อมูล “ผังภูมินิเวศ”เชิงลึก	จำนวน ชาย 4 คน หญิง 0 คน ภาคประชาสังคม 1 คน หน่วยงานราชการ - คน เทศบาล 1 คน	1.เกิดแผนการเก็บข้อมูลและการขับเคลื่อนกิจกรรมจำนวน 1 แผน



Funded by
the European Union



วันที่	กิจกรรม	การดำเนินงาน/กิจกรรม	รายละเอียด – ผู้ดำเนินกิจกรรม	ผลที่ได้
			ภาคเอกชน/สื่อมวลชน.....คน ภาควิชาการ 2 คน ชาวบ้าน 0 คน	2.เกิดเครื่องมือการ สัมภาษณ์หน่วยงาน ราชการ จำนวน 5 ชิ้น
7 พ.ย.66	กิจกรรมที่ 1 ป ร ะ ชุ ม วิ เ คร า ะ ห์ ส ต า น ก า ร ณ ์ และแนวโน้ม น้ำท่วมเมือง รอง ครั้งที่ 1	คณะทำงานโครงการ Success พื้นที่เมืองหนองสำโรง จัดประชุมวิเคราะห์สถานการณ์น้ำท่วมเมืองรอบนอก และแนวโน้มผลกระทบกับการเปลี่ยนแปลงของชีวิตชาวเมืองในรอบ 3 ปี ณ มรภ.อุดรธานี ศูนย์สามพร้าว โดยมีตัวแทนจากหน่วยงานราชการที่เกี่ยวข้องร่วมบรรยายและแลกเปลี่ยนข้อมูล ได้แก่ 1)กองช่าง และ 2) ฝ่ายป้องกันและบรรเทาสาธารณภัย เทศบาลหนองสำโรง 3)สำนักงานแขวงทางหลวงที่ 1 อุดรธานี	จำนวน ชาย...11....คน หญิง..0.. คน ภาคประชาสังคม....1....คน หน่วยงานราชการ....6....คน ภาคเอกชน/สื่อมวลชน...0.....คน ภาควิชาการ....3....คน อื่นๆ...1.....คน	-ชุดข้อมูลสถานการณ์ และ การแก้ไขปัญหา น้ำท่วม เมืองของหน่วยงานราชการ และชุดวิเคราะห์ปัญหา พร้อมแนวทางการจัดการ ปัญหา จำนวน 1 ชุด
14 พ.ย.66	กิจกรรมที่ 2 ป ร ะ ชุ ม วิ เ คร า ะ ห์ ส ต า น ก า ร ณ ์ และแนวโน้ม น้ำท่วมเมือง รอง ครั้งที่ 2	คณะทำงานโครงการ Success พื้นที่เมืองหนองสำโรง จัดประชุมวิเคราะห์สถานการณ์น้ำท่วมเมืองรอบนอก และแนวโน้มผลกระทบกับการเปลี่ยนแปลงของชีวิตชาวเมืองในรอบ 3 ปี ณ มรภ.อุดรธานี โดยมีตัวแทนจากหน่วยงานราชการที่เกี่ยวข้องร่วมบรรยายและแลกเปลี่ยนข้อมูล ได้แก่ 1) สำนักงานโยธาธิการและผังเมือง และ 2) สำนักงานชลประทานที่ 5 อุดรธานี	จำนวน ชาย...10....คน หญิง..1.. คน ภาคประชาสังคม....1....คน หน่วยงานราชการ....6....คน ภาคเอกชน/สื่อมวลชน...0.....คน ภาควิชาการ....2....คน อื่นๆ...1.....คน	-ชุดข้อมูลสถานการณ์ และ การแก้ไขปัญหา น้ำท่วม เมืองของหน่วยงานราชการ และชุดวิเคราะห์ปัญหา พร้อมแนวทางการจัดการ ปัญหา จำนวน 1 ชุด
19 ธ.ค.66	กิจกรรมที่ 3 ป ร ะ ชุ ม ประเมิณผล ก า ร	คณะทำงานโครงการ Success พื้นที่เมืองหนองสำโรง ประชุมประเมินผลการดำเนินงาน โดยมีเจ้าหน้าที่จากสหภาพยุโรป (EU) เป็นผู้ประเมิน ณ มรภ.อุดรธานี ศูนย์สามพร้าว	จำนวน ชาย...6....คน หญิง..1.. คน ภาคประชาสังคม....2....คน หน่วยงานราชการ....0....คน ภาคเอกชน/สื่อมวลชน...0.....คน	-รายงานประเมินผลการ ดำเนินงาน จำนวน 1 ชุด



Funded by
the European Union



วันที่	กิจกรรม	การดำเนินงาน/กิจกรรม	รายละเอียด – ผู้ดำเนินกิจกรรม	ผลที่ได้
	ดำเนินงานโดย (EU)		ภาควิชาการ...4....คน อื่นๆ...1.....คน	
22 ธ.ค.66	กิจกรรมที่ 4 ประชุมเตรียมความพร้อมเวทีออกแบบภาพอนาคตชุมชน	คณะกรรมการโครงการ Success พื้นที่เมืองหนองสำโรง จัดประชุมเตรียมความพร้อมเวทีออกแบบภาพอนาคตชุมชน ณ.มรภ.อุดรธานี	จำนวน ชาย...5....คน หญิง..0..คน ภาคประชาสังคม...1....คน หน่วยงานราชการ...0....คน ภาคเอกชน/สื่อมวลชน...0.....คน ภาควิชาการ...3....คน อื่นๆ...1.....คน	-แผนกิจกรรมการออกแบบภาพอนาคตชุมชน จำนวน 1 ชุด
24 ธ.ค.66	กิจกรรมที่ 5 เวทีออกแบบภาพอนาคตชุมชน	คณะกรรมการโครงการ Success พื้นที่เมืองหนองสำโรงร่วมกับชาวบ้านชุมชนไทยสมุทร 1,2,3 จัดกิจกรรมออกแบบอนาคตชุมชน โดยปรับใช้กระบวนการสร้างภาพอนาคตและกระบวนการสร้างธรรมนูญชุมชน มาใช้เป็นเครื่องมือระดมความคิดเห็นและความต้องการของคนในชุมชนไทยสมุทร เพื่อค้นหาแนวทาง มาตรการ ข้อตกลงร่วม และข้อเสนอเชิงนโยบายในการจัดการปัญหาน้ำท่วมชุมชน	จำนวน ชาย...20....คน หญิง..17.คน ภาคประชาสังคม...2....คน หน่วยงานราชการ...0....คน ภาคเอกชน/สื่อมวลชน...0.....คน ภาควิชาการ...3....คน อื่นๆ...32.....คน	-ข้อมูลภาพอนาคตชุมชน กับ ปัญหาน้ำท่วม ซึ่งประกอบด้วย แนวทาง มาตรการ ข้อตกลงร่วม และข้อเสนอเชิงนโยบาย จำนวน 1 ชุด -ธรรมนูญชุมชนว่าด้วยเรื่อง “การจัดการน้ำท่วมชุมชน” จำนวน 1 ชุด
25 ธ.ค.66	กิจกรรมที่ 6 ประชุมเตรียมความพร้อมจัดเวที	คณะกรรมการโครงการ Success พื้นที่เมืองหนองสำโรง จัดประชุมเตรียมความพร้อม เวทีสานเสวนา น้ำท่วมเมือง(รอง) การแสวงหาทางออก ร่วมกันอย่างสร้างสรรค์ ณ มรภ.อุดรธานี ผลสรุปของที่ประชุม ได้ออกแบบกระบวนการแลกเปลี่ยนในเวทีแบ่งเป็น 4 ช่วง ได้แก่ ช่วงที่ 1	จำนวน ชาย...5....คน หญิง..0..คน ภาคประชาสังคม...1....คน หน่วยงานราชการ...0....คน	-แผนกิจกรรมเวทีสานเสวนาฯ จำนวน 1 ชุด



Funded by
the European Union



วันที่	กิจกรรม	การดำเนินงาน/กิจกรรม	รายละเอียด – ผู้ดำเนินกิจกรรม	ผลที่ได้
	สานเสวนาน้ำท่วมเมือง (รอง) การแสวงหาทางออกร่วมกันอย่างสร้างสรรค์	ทีมวิชาการของคณะทำงานนำเสนอข้อมูลภูมิสารสนเทศพื้นที่นำท่วมชุมชนไทยสมุทร ช่วงที่ 2 เชิญตัวแทนชาวบ้านสะท้อนและแลกเปลี่ยนประสบการณ์เกี่ยวกับน้ำท่วมชุมชน ช่วงที่ 3 เชิญตัวแทนหน่วยงานราชการที่เกี่ยวข้องจำนวน 6 หน่วยงาน ร่วมวิเคราะห์สถานการณ์และเสนอแนวทางจัดการน้ำท่วมแบบมีส่วนร่วม ช่วงที่ 4 เปิดเวทีให้ผู้ร่วมเวทีเสวนาแลกเปลี่ยนอย่างอิสระ ทั้งนี้ ในส่วนของหน่วยงานราชการและองค์กรปกครองส่วนท้องถิ่นที่จะเชิญร่วมเวทีเสวนาจะมี จำนวน 6 หน่วยงาน/องค์กร และเชิญสื่อมวลชนช่อง TPBS ทำข่าวสื่อสารให้สาธารณะได้ร่วมรับรู้ด้วยอีกหนึ่งช่องทาง	ภาคเอกชน/สื่อมวลชน...0.....คน ภาควิชาการ....3....คน อื่นๆ...1.....คน	
27 ธ.ค.66	กิจกรรมที่ 7 จัด เวทีสานเสวนา น้ำท่วมเมือง (รอง) การแสวงหาทางออกร่วมกันอย่างสร้างสรรค์	คณะทำงานโครงการ Success พื้นที่เมืองหนองสำโรง จัด เวทีสานเสวนาน้ำท่วมเมือง(รอง) การแสวงหาทางออกร่วมกันอย่างสร้างสรรค์ ณ มรภ.อุดรธานี โดยมีตัวแทนจากหน่วยงานราชการและชุมชนเข้าร่วมเวทีเสวนาดังนี้ 1.เทศบาลหนองสำโรง 2.เทศบาลนครอุดรธานี 3.สำนักงานแขวงทางหลวงที่ 1 อุดรธานี 4.สำนักงานโยธาธิการและผังเมืองอุดรธานี 5.สำนักงานชลประทานที่ 5 อุดรธานี 6.สำนักงานป้องกันและบรรเทาสาธารณภัย อุดรธานี 7.มหาวิทยาลัยราชภัฏอุดรธานี และ 8.ชุมชนไทยสมุทร 1,2,3 เวทีในวันนี้เน้นให้ผู้มีส่วนได้ส่วนเสียทุกภาคส่วนได้มีโอกาสแลกเปลี่ยนเรียนรู้ สร้างความไว้วางใจระหว่างกัน ร่วมเป็นภาคียุทธศาสตร์ในการผลักดันข้อเสนอการจัดการน้ำท่วมเมืองร่วมกัน โดยผลของการแลกเปลี่ยน	จำนวน ชาย...30....คน หญิง.. 20.คน ภาคประชาสังคม....1....คน หน่วยงานราชการ....12...คน ภาคเอกชน/สื่อมวลชน...1.....คน ภาควิชาการ....4....คน อื่นๆ...32.....คน	-หน่วยงานราชการ องค์กรปกครองส่วนท้องถิ่นและชุมชน เกิดความเข้าใจประเด็นปัญหา และสาเหตุของปัญหาที่ตรงกัน -เกิดข้อเสนอการจัดการน้ำท่วมเมือง ได้แก่ 1.การขุดลอกลำห้วยตานตลอดสายในช่วงหน้าแล้ง ให้มีศักยภาพรองรับการระบายน้ำออกนอกเมืองได้ในฤดูฝน 2.ให้ชาวบ้านผู้ได้รับ



Funded by
the European Union



วันที่	กิจกรรม	การดำเนินงาน/กิจกรรม	รายละเอียด – ผู้ดำเนินกิจกรรม	ผลที่ได้
		<p>ของหลายภาคส่วนได้เกิดข้อเสนอและความร่วมมือหลายประเด็นที่เป็นประโยชน์ต่อการแก้ไขปัญหาทั่วเมือง</p>		<p>ผลกระทบเข้าไปมีส่วนร่วมในการเสนอข้อมูลผลกระทบและความกังวลในเวทีรับฟังความคิดเห็นการปรับปรุงผังเมืองฉบับใหม่ 3.ให้มีการสร้างจุดพักน้ำ(ถังเก็บน้ำใต้ดิน)เป็นจุดครอบคลุมพื้นที่อ่อนไหว 4.ปรับปรุงระบบการสื่อสารข้อมูลข่าวสารระหว่างหน่วยงานที่เกี่ยวข้องกับประชาชนในพื้นที่ให้เป็นการสื่อสารแบบสองทาง 5.การจัดให้มีเวทีแลกเปลี่ยนสถานการณ์และการแก้ไขปัญหาเชิงพื้นที่(เฉพาะพื้นที่)แบบมีส่วนร่วมหลายภาคส่วนอย่างต่อเนื่องรวมถึงให้มีการจัดตั้ง “วอร์รูมติดตามสถานการณ์น้ำท่วมเฉพาะพื้นที่” แบบมีส่วนร่วมหลายภาคส่วน</p>



Funded by
the European Union



วันที่	กิจกรรม	การดำเนินงาน/กิจกรรม	รายละเอียด – ผู้ดำเนินกิจกรรม	ผลที่ได้
				-เกิดการรับข้อเสนอจากเวทีไปปฏิบัติ 1.เทศบาลหนองสำโรงรับข้อเสนอการเตรียมความพร้อมชุดล่อกลำห้วยดำนก่อนฤดูฝน โดยมีหน่วยงานที่ร่วมแลกเปลี่ยนในเวทีตอบรับสนับสนุนในส่วน of เครื่องจักรขนาดใหญ่ 2.ผังเมืองจังหวัดรับที่จะประสานแจ้งตัวแทนชาวบ้านเข้าร่วมเวทีรับฟังความคิดเห็นปรับปรุงผังเมืองฉบับใหม่
เมืองสามพรา้ว				
26 มี.ค.2566	กิจกรรมที่ 1 การสร้างและพัฒนาทีม	1.สมาคมผู้บำเพ็ญประโยชน์ต่อสังคมและสาธารณะ(สปส.)จัดประชุมเตรียมความพร้อมภายในทีมดำเนินโครงการหลัก (Core Team) ได้แก่ การค้นหาทีม การสร้างความเข้าใจเกี่ยวกับโครงการ การวางแผนเป้าหมาย และตัวชี้วัด การแบ่งบทบาทหน้าที่การปฏิบัติงาน	1.ทีมหลักโครงการ (Core Team) จำนวน 6 คน 2.ตัวแทน ทต.สามพรา้ว จำนวน 2 คน 3.วิทยากรจำนวน 2 คน รวม 10 คน	คณะทำงานทีมหลักมีความเข้าใจเกี่ยวกับโครงการแผนงาน เป้าหมาย ตัวชี้วัด บทบาทการปฏิบัติงาน และสามารถปฏิบัติงานได้อย่างมีประสิทธิภาพ



Funded by
the European Union



วันที่	กิจกรรม	การดำเนินงาน/กิจกรรม	รายละเอียด – ผู้ดำเนินกิจกรรม	ผลที่ได้
28 พ.ค.66	กิจกรรมที่ 2	2.คณะทำงานโครงการฯจัดเวทีแลกเปลี่ยนเรียนรู้การมีส่วนร่วมของชุมชนในการปรับตัวและรับมือการเปลี่ยนแปลงเมืองและจัดตั้งกลุ่มอาสาสมัครพัฒนาเมือง	1.ทีมหลักโครงการ (Core Team) จำนวน 6 คน 2.ตัวแทน ทต.สามพร้าว จำนวน 2 คน 3.ตัวแทนประชาชนผู้ประสบปัญหาในเมืองสามพร้าวจำนวน 60 คน 4.วิทยากร จำนวน 2 คน รวมจำนวน 70 คน	เกิดกลุ่มอาสาสมัครพัฒนาเมืองจำนวน 1 กลุ่ม
6 ก.ย.66	กิจกรรมที่ 3	การสร้างความเข้าใจแนวทางการจัดทำผังภูมินิเวศเบื้องต้นและจัดทำผังภูมินิเวศชุมชน	1.ทีมหลักโครงการ (Core Team) จำนวน 5 คน 2.ตัวแทน ทต.สามพร้าว จำนวน 2 คน 3.ตัวแทนประชาชนผู้ประสบปัญหาในเมืองสามพร้าวจำนวน 9 คน 4.วิทยากร จำนวน 3 คน รวมจำนวน 17 คน	1.ผังภูมินิเวศจุดเสี่ยงมลพิษทางเสียง อากาศ และพื้นที่ภัยพิบัติ จำนวน 1 ชุด



Funded by
the European Union



6. สรุปผลงานที่ได้รับการเผยแพร่ โครงการนำร่อง “เมืองเปลี่ยนชุมชนชัยบ: กระบวนการปรับตัวและรับมือการเปลี่ยนแปลงของเมืองอุดรธานีแบบพหุผู้กระทำการ” (1 กุมภาพันธ์-31 ธันวาคม 2566) (ลงข่าว บทความ ลงหนังสือพิมพ์ หรือ ออกสื่อทางโทรทัศน์ หรือเผยแพร่ผ่านช่องทาง Social Network ต่างๆ)

- ให้สื่อมวลชนจัดทำข่าวเวทีเสวนาน้ำท่วมเมืองรองการหาทางออกร่วมกันอย่างสร้างสรรค์ เมื่อวันที่ 27 ธันวาคม 2567 ออกอากาศทางโทรทัศน์ช่อง TPBS (กำลังรอคิวออกอากาศ)

7. ผลผลิตและผลลัพธ์ที่ได้จากกิจกรรมจากการดำเนินโครงการนำร่อง นั้น มีความเชื่อมโยงกับความเปราะบางด้านสภาพภูมิอากาศของกลุ่มชุมชนชายขอบและกลุ่มเปราะบางหรือไม่ *–การดำเนินโครงการนำร่องนี้สามารถช่วยลดความเปราะบาง แก้ปัญหา ผลกระทบจากการเปลี่ยนแปลงสภาพภูมิอากาศให้กับกลุ่มคนเปราะบางซึ่งเป็นกลุ่มเป้าหมายของโครงการได้หรือไม่? อย่างไร?*

- ผลการดำเนินงานมีส่วนช่วยสนับสนุนชุมชนและท้องถิ่นในการปรับตัวรับมือกับสภาพอากาศโดยตรง คือ การดึงชุมชนที่ได้รับผลกระทบจากน้ำท่วมชุมชนและพื้นที่เกษตรกรรมเข้ามาช่วยกลุ่มศึกษาข้อมูลบริบทชุมชนที่สัมพันธ์ที่สัมพันธ์กับปัญหาน้ำท่วม ข้อมูลที่ได้ยังถูกนำไปวางแผนรับมือและแก้ไขปัญหาในระดับชุมชนและครัวเรือน นอกจากนี้ข้อมูลการศึกษายังถูกนำไปขยายการรับรู้ร่วมกับองค์กรปกครองส่วนท้องถิ่นในพื้นที่และหน่วยงานราชการภายในจังหวัดผ่านรูปแบบการสำรวจพื้นที่ร่วมกัน การประชุมวิเคราะห์สถานการณ์ปัญหา แนวโน้มความเปลี่ยนแปลงที่จะเกิดขึ้นจากการพัฒนาเมืองและการเปลี่ยนแปลงสภาพอากาศ กระทั่งนำไปสู่การสร้างความร่วมมือระหว่างหน่วยงานราชการแบบไม่เป็นทางการและมีข้อเสนอสำหรับการแก้ไขปัญหาที่หน่วยงานบางหน่วยงานตอบรับนำไปผลักดันต่อ

8. เนื่องจาก EU ให้ความสำคัญกับประเด็นเรื่องเพศและสตรี และหนึ่งในวัตถุประสงค์ของโครงการ SUCCESS คือโครงการนำร่องที่สามารถเสริมสร้างขีดความสามารถในการปรับตัวของชุมชนและแก้ปัญหาคความไม่เท่าเทียมทางเพศ ดังนั้นจำเป็นต้องระบุให้ได้ว่า *โครงการนำร่องได้ดำเนินกิจกรรมโดยนำปัญหาที่กลุ่มผู้หญิงได้รับจากผลกระทบจากการเปลี่ยนแปลงสภาพภูมิอากาศ หรือ ประเด็นที่เกี่ยวข้องกับความไม่เท่าเทียมทางเพศและสตรี หรือเพิ่มขีดความสามารถในการปรับตัวของผู้หญิง ไปประกอบหรือไม่? อย่างไร? มีผลผลิตผลลัพธ์อะไรบ้าง?*

- คณะทำงานโครงการฯ ได้เล็งเห็นความสำคัญในแง่ที่มาโดยตลอด เนื่องจากผู้เปราะบางในพื้นที่ปัญหาส่วนใหญ่เป็นผู้หญิงที่มีจำนวนซึ่งโครงการอาศัยอยู่ในพื้นที่มากกว่าผู้ชายที่ต้องออกไปหากินนอกชุมชน ประกอบกับผู้หญิงส่วนใหญ่ต้องรับภาระหนักในการบริหารจัดการสมาชิกในครัวเรือนที่เป็นเด็กและคนชรา ด้วยเหตุนี้คณะทำงานโครงการฯ จึงได้ออกแบบให้มีการจัดตั้งกลุ่มอาสาสมัครในชุมชนโดยเปิดผู้หญิงเข้ามามีส่วนร่วมขับเคลื่อนกลุ่มในบทบาทของแกนประสานงานและร่วมกำหนดออกแบบการแก้ไขปัญหาพร้อมกับกลุ่มผู้ชาย การดำเนินงานในทิศทางเช่นนี้ไม่เพียงเปิดโอกาสให้ผู้หญิงที่เป็นผู้ได้รับผลกระทบมากกว่ากลุ่มอื่นได้มีส่วนร่วมมากยิ่งขึ้นในการพัฒนาชุมชนของตนเองแล้ว แต่ยังสามารถทำให้เกิดการเข้าถึงข้อมูล กลุ่มคน และการประสานให้เกิดความร่วมมือไม่ร่วมมือในชุมชนเป็นไปอย่างมีประสิทธิภาพอีกด้วย

9. เนื่องจากแต่ละโครงการมีแผนงานในการจัดตั้ง “คณะกรรมการเมือง” หรือ “คณะกรรมการอำนวยการ” ซึ่งเป็นเครือข่ายระดับสูงที่มีบทบาทในการขับเคลื่อน สนับสนุน และสามารถต่อยอดการดำเนินงานและการแก้ปัญหาที่เกี่ยวข้องกับการเตรียมความพร้อมของเมืองต่อการเปลี่ยนแปลงสภาพภูมิอากาศได้ในอนาคต ดังนั้นจำเป็นต้องใส่



Funded by
the European Union



รายละเอียดของ **“องค์ประกอบของคณะกรรมการเมืองหรือคณะกรรมการอำนวยการ”** โดยเฉพาะ บทบาท การต่อยอดการดำเนิน การประสานงาน และความร่วมมือแบบบูรณาการ เพื่อให้เกิดการดำเนินกิจกรรมซ้ำและ ขยายผลของกิจกรรมภายใต้โครงการนำร่องให้เพิ่มมากขึ้น

พื้นที่นำร่องเมืองอุดรธานีได้มีการออกแบบโครงสร้างคณะกรรมการเมืองที่สอดคล้องกับสภาพข้อจำกัด การทำงานของแต่ละภาคส่วนและสภาพปัญหาเฉพาะของพื้นที่ จึงได้กำหนดรูปแบบของคณะกรรมการเมืองที่มี ความเป็นไปได้ในทางปฏิบัติ ดังนี้ **1.คณะกรรมการพัฒนาเมืองระดับพื้นที่** ที่จัดตั้งโดยองค์กรปกครองส่วน ท้องถิ่น มีองค์ประกอบ คือ คณะกรรมการในสัดส่วนขององค์กรปกครองส่วนท้องถิ่นในพื้นที่ คณะกรรมการใน สัดส่วนของกลุ่มอาสาสมัครพัฒนาเมือง(โครงการแต่ละเมืองจัดตั้ง) คณะกรรมการในสัดส่วนหน่วยงานราชการที่ เกี่ยวข้องและกรรมการในสัดส่วนของคณะทำงานและทีมวิชาการของโครงการนำร่อง โดยมีผู้บริหาร องค์การ บริหารส่วนท้องถิ่นเป็นประธาน **2.คณะกรรมการพัฒนาเมืองระดับพื้นที่เฉพาะ** ที่จัดตั้งโดยผู้ว่าราชการจังหวัด มีองค์ประกอบ คือ คณะกรรมการในสัดส่วนขององค์กรปกครองส่วนท้องถิ่นในพื้นที่และใกล้เคียง(ประสบปัญหา ร่วมกัน) คณะกรรมการในสัดส่วนของกลุ่มอาสาสมัครพัฒนาเมือง(โครงการแต่ละเมืองจัดตั้ง) คณะกรรมการใน สัดส่วนหน่วยงานราชการที่เกี่ยวข้องและกรรมการในสัดส่วนของคณะทำงานและทีมวิชาการของโครงการนำร่อง โดยมีผู้ว่าราชการจังหวัดเป็นประธาน

10. หน่วยงานผู้รับทุน ได้รับองค์ความรู้ ทักษะ การปฏิบัติ อาทิ แนวทาง แนวคิด แผนปฏิบัติการด้านการบริหาร จัดการ เมือง ชุมชน การเตรียมความพร้อมด้านอากาศ และภัยพิบัติ หรือไม่? อย่างไร? และจากการดำเนิน โครงการนำร่องนี้สามารถนำไปสู่การเปลี่ยนแปลงอะไรบ้าง?

- สมาคมผู้บำเพ็ญประโยชน์เป็นองค์กรผู้รับทุนโครงการนำร่องนี้ ได้มีโอกาสเรียนรู้วิธีคิด แนวทางการ บริหารจัดการจากโครงการ SUCCESS ในหลายด้านด้วยกัน ไม่ว่าจะเป็นการพัฒนาโครงการ การวิเคราะห์ วางแผนงาน การสร้างเครือข่ายการทำงานพัฒนาเมือง และแนวทางการขับเคลื่อนงานเพื่อรับมือกับการเปลี่ยน สภาพอากาศ ผลจากการดำเนินงานได้มีส่วนเข้าไปช่วยในการพัฒนาองค์กรชุมชนให้ลุกขึ้นมาใส่ใจปัญหาของ ชุมชนร่วมกันและเรียนรู้การร่วมมือในการแก้ไขปัญหาตนเองภายในชุมชน รวมถึงการประสานงานกับหน่วยงาน ราชการในการแก้ไขปัญหา

11.โครงการนำร่องบรรลุวัตถุประสงค์หรือไม่ อย่างไร และช่วยเพิ่มศักยภาพให้แก่กลุ่มเปราะบางอย่างไร

- โครงการฯทั้งสองพื้นที่สามารถดำเนินกิจกรรมบรรลุตามวัตถุประสงค์ครบทุกข้อ คือ 1) การสร้างและ พัฒนาทีม ทั้งสองพื้นที่สามารถก่อตั้งกลุ่มอาสาสมัครเข้ามาร่วมผลักดันการแก้ไขปัญหาและพัฒนาเมืองทั้ง 2 แห่ง อย่างต่อเนื่อง 2) การจัดทำแผนผังภูมินิเวศ ทั้งสองพื้นที่สามารถจัดทำฐานข้อมูลชุมชนและผู้เปราะบาง แผนที่สังคม วัฒนธรรมแผนที่ปัญหาและผลกระทบ รวมถึงนำข้อมูลทั้งหมดมาบันทึกลงฐานข้อมูล GIS เพื่อใช้สำหรับวิเคราะห์ ปัญหาและวางแผนการดำเนินงานของแต่ละเมือง 3) สร้างพื้นที่สนทนาร่วม มีการจัดเวทีแลกเปลี่ยนเรียนรู้และ วิเคราะห์ประเด็นปัญหาเพื่อหาข้อสรุปในการแก้ไขปัญหาร่วมกัน ทั้งในส่วนของชุมชนและหน่วยงานที่เกี่ยวข้อง 4) สร้างกติกาและข้อตกลงร่วม มีการจัดทำกติการ่วมกันในการแก้ไขปัญหาเฉพาะของเมืองในรูปแบบของธรรมนูญ ชุมชน ข้อเสนอเชิงมาตรการเร่งด่วน และข้อเสนอแก้ไขปัญหาเบื้องต้นต่อหน่วยงานที่เกี่ยวข้อง 5.การผลักดันเชิง นโยบายและสื่อสารสาธารณะ นำเสนอข้อจำกัดที่ปรึกษาหารือสาธารณะที่มีผู้เกี่ยวข้องทุกฝ่ายเข้าร่วมกิจกรรม

- กิจกรรมที่คณะทำงานทั้งสองเมืองดำเนินงานมาตลอดปีงบประมาณ 2566 สามารถทำให้ชาวเมืองที่เคยใช้ ชีวิตดิ้นรนแบบตัวใครตัวมันตื่นตัวเข้ามาร่วมเป็นเจ้าของปัญหา มีการติดต่อสื่อสารแลกเปลี่ยนสถานการณ์ปัญหาและ แก้ไขปัญหาช่วยกันอย่างต่อเนื่อง สิ่งเหล่านี้ยืนยันได้จากความถี่ในการสนทนากันของชาวเมืองในกลุ่มไลน์ที่



Funded by
the European Union



คณะกรรมการฯ ทำขึ้นมาเป็นพื้นที่กลางสำหรับสื่อสาร มีการประสานติดตามการแก้ไขปัญหาเกี่ยวกับทางหน่วยงานท้องถิ่นอย่างต่อเนื่อง จนพื้นที่ปัญหาหลายจุดได้รับการสะสาง ตัวอย่างเช่น การเสริมท่อผันน้ำออกจากพื้นที่วิกฤติน้ำท่วมซ้ำซากในซอยตันโพธิ์และชุมชนสยามโฮม เมืองหนองสำโรง หรือกรณีผู้บริหารเทศบาลลงพื้นที่เผชิญเหตุเองทุกครั้งที่ตัวแทนกลุ่มอาสาสมัครโทรแจ้งข้อมูล เป็นต้น

12. คณะทำงานโครงการสามารถต่อยอดการดำเนินการต่อจากโครงการนำร่องได้อย่างไรบ้าง? และหน่วยงานภาครัฐท้องถิ่นหรือหน่วยงานอื่นๆ จะรับดำเนินการเพื่อต่อยอดในประเด็นอะไร และดำเนินการอย่างไรได้บ้าง?

- คณะทำงานมีแนวทางต่อยอดภายหลังสิ้นสุดโครงการ คือ 1.ดำเนินการจัดประชุมกลุ่มอาสาฯให้ต่อเนื่องและพัฒนากลุ่มให้มีความชัดเจนในเรื่องหลักการทำงาน บทบาทสมาชิก แผนงานและเป้าหมายการทำงานร่วมกัน 2.คณะทำงานจะทำหน้าที่เป็นที่ปรึกษาสนับสนุนให้ชาวบ้านผลักดันข้อเสนอต่างๆให้เกิดเป็นรูปธรรมในทางปฏิบัติ 3.ผลิตงานวิชาการสนับสนุนข้อเสนอของชาวบ้านให้มีความน่าเชื่อถือในสายตาของหน่วยงานที่จะรับข้อเสนอไปปฏิบัติ

- อปท.ทั้งสองพื้นที่ได้รับข้อเสนอที่เกิดขึ้นในเวทีปรึกษาสาธารณะไปดำเนินการต่อและพิจารณาก่อนดำเนินการต่อ ดังนี้ 1.ขาดชุดลอกลำห้วยเพื่อเตรียมความพร้อมก่อนเข้าสู่ฤดูฝน 2.การสำรวจและส่งมอบกระสอบทรายให้ผู้ประสบภัยในช่วงก่อนเข้าสู่ฤดูฝนเพื่อเป็นการเตรียมความพร้อมในการรับมือ 3.การปรับปรุงระบบการสื่อสารข้อมูลข่าวสารและการรับเรื่องขอความช่วยเหลือจากประชาชนให้สามารถสื่อสารแบบ Two Way เพื่อเพิ่มประสิทธิภาพในการเตรียมความพร้อมรับมือภัยพิบัติของชาวเมืองและการให้ความช่วยเหลือที่มีประสิทธิภาพหน่วยงานท้องถิ่น

เอกสารแนบ 1

รายงานสรุปการประชุม

โครงการนำร่อง



Funded by
the European Union



“เมืองเปลี่ยนชุมชนขยับ: กระบวนการปรับตัวและรับมือการเปลี่ยนแปลงของเมืองอุดรธานีแบบพหุผู้กระทำการ”

(1 กุมภาพันธ์ – 31 ธันวาคม 2566)

หมายเหตุ : รายงานสรุปการประชุมต้องสอดคล้องกับตารางที่ 2



Funded by
the European Union



รายงานสรุปการประชุม(พื้นที่เมืองหนองสำโรง) ครั้งที่ 1

เรื่อง การเตรียมความพร้อมคณะทำงานทีมกลาง(Core Team)

วันที่ 5 พฤษภาคม 2566

เวลา 09.00-12.00 น. ณ ห้องประชุมคณบดีคณะมนุษยศาสตร์และสังคมศาสตร์ มหาวิทยาลัยราชภัฏอุดรธานี

วัตถุประสงค์

1. เพื่อชี้แจงรายละเอียดโครงการให้ทีมคณะทำงานหลักเกิดความเข้าใจร่วมกัน
2. เพื่อจัดสรรบทบาทการปฏิบัติงานภายในทีมคณะทำงานหลัก

กลุ่มเป้าหมาย ได้แก่ คณะทำงานโครงการ จำนวน 3 คน

ผลที่คาดว่าจะได้รับ

1. คณะทำงานหลักมีความเข้าใจรายละเอียดของโครงการ และมีส่วนร่วมในการปรับปรุงโครงการให้สามารถบริหารจัดการได้อย่างมีประสิทธิภาพ
2. คณะทำงานทีมหลักสามารถปฏิบัติงานตามบทบาทที่ถูกจัดสรรให้ตามแผนงาน

เริ่มประชุมเวลา 09.00 น.

วาระที่ 1 เรื่อง ชี้แจงที่มาของโครงการ วัตถุประสงค์ แผนงาน เป้าหมาย และตัวชี้วัดโครงการ โดยอาจารย์
ฐากร สรวงศ์สิริ หัวหน้าทีมเมืองหนองสำโรง

สรุปสาระ

● ผลการประเมินความเปราะบาง พบประเด็นอ่อนไหวที่เมืองควรเร่งปรับปรุงแก้ไข ได้แก่ 1) **ด้านกายภาพของเมือง** มีลักษณะเป็นพื้นที่อ่อนไหวเกิดน้ำท่วมและมีการเปลี่ยนแปลงการใช้ที่ดินแบบไร้ทิศทาง ขาดความสอดคล้องกับสถานการณ์ปัญหาน้ำท่วมของพื้นที่ 2) **ด้านการบริหารจัดการเมือง** หน่วยงานราชการที่เกี่ยวข้องในพื้นที่ยังขาดการบริหารจัดการเมืองแบบบูรณาการยุทธศาสตร์ แผนงาน แนวทางการแก้ไขปัญหา และงบประมาณตลอดถึงการปรับปรุงกฎหมายบางอย่างและนำมาใช้ให้เกิดประโยชน์ เช่น กฎหมายผังเมือง กฎหมายถมดินและการเชื่อมทาง เป็นต้น 3) **ด้านทุนการดำรงชีพ** 1. **ทุนทางสังคม** ประชาชนในชุมชนเป้าหมายยังขาดการรวมกลุ่มเพื่อเข้ามาจัดการปัญหาของตนเอง ผู้คนส่วนที่มีความแข็งแกร่งกว่าทางเศรษฐกิจไม่มีโอกาสได้เข้ามาช่วยเหลือคนที่ด้อยโอกาส และ 2. **ทุนเงินตรา** กลุ่มคนที่มีความยากจนมากที่สุดคือประชากรแฝงที่เข้ามาเช่าที่พำนักราคาถูกในพื้นที่ พวก



Funded by
the European Union



เขาถือจึงไม่สามารถเลือกใช้ทุนประเภทนี้มาเป็นเครื่องมือในการปรับตัวรับมือกับปัญหาน้ำท่วมได้เหมือนกลุ่มที่มีทุนมากกว่า

●การพัฒนาโครงการได้นำเอาผลการศึกษาความเปราะบางเชิงพื้นที่มาเป็นแนวทางในการออกแบบโดยระบุวัตถุประสงค์ไว้ร่วมกันทั้งหมด 3 ข้อ คือ 1) เพื่อเสริมสร้างและพัฒนาภาคีเครือข่ายความร่วมมือในการปรับตัวและรับมือการเปลี่ยนแปลงของเมือง 2) เพื่อพัฒนาแนวทางการปรับตัวและรับมือต่อการเปลี่ยนแปลงของเมือง 3) เพื่อปฏิบัติการปรับตัวและรับมือต่อการเปลี่ยนแปลงของเมืองตามแนวทางและแผนปฏิบัติการแบบมีส่วนร่วมของพหุผู้กระทำการ รวมถึงการออกแบบและปรับปรุงแผนบันไดผลลัพธ์โดยการร่วมมือของทีมคณะทำงานกลาง(Core Team) เอาไว้รองรับการขับเคลื่อนโครงการทั้งหมด 5 ชั้น ได้แก่ **ชั้นที่ 1** การเตรียมความพร้อมทีมคณะทำงานหลักโครงการและสร้างความเข้าใจโครงการร่วมกับกลุ่มเป้าหมาย **ชั้นที่ 2** การจัดทำฐานข้อมูลน้ำท่วมและผังภูมินิเวศ **ชั้นที่ 3** การสร้างความร่วมมือในการแก้ไขปัญหากับผู้แสดงที่เกี่ยวข้องในพื้นที่ **ชั้นที่ 4** การสร้างมาตรการและกลไกเชิงสถาบันแก้ไขปัญหา **ชั้นที่ 5** การจัดทำข้อเสนอเชิงนโยบายท้องถิ่นและผลักดันไปสู่การปฏิบัติ

วาระที่ 2 เรื่อง การปรึกษาหารือเพื่อแบ่งบทบาทการทำงานภายในทีมคณะทำงานหลัก โดยอาจารย์
ฐากร สรวงศ์สิริ หัวหน้าทีมเมืองหนองสำโรง

สรุปสาระ

●จัดสรรบทบาทให้ **หัวหน้าทีม** มีหน้าที่บริหารภาพรวมโครงการ ติดต่อประสานงานโครงการให้มีการดำเนินงานเป็นไปตามแผนงานให้เกิดประสิทธิภาพ ส่วนที่ปรึกษาและคณะทำงานอีกจำนวน 3 คน ให้ความสำคัญของการจัดทำข้อมูล การประสานงาน และร่วมวิเคราะห์ข้อมูล ซึ่งแบ่งขอบเขตงานเป็น 3 ส่วน คือ งานส่วน อปท. งานส่วนชุมชน และงานส่วนวิชาการ

วาระที่ 3 เรื่อง สรุปสาระการประชุม

ปิดประชุมเวลา 12.00 น.



Funded by the European Union



รูปภาพประกอบ





Funded by
the European Union



รายงานสรุปการประชุม(พื้นที่เมืองหนองสำโรง) ครั้งที่ 2

เรื่อง การเตรียมความพร้อมแกนนำคณะทำงานชุมชน

วันที่ 12 พฤษภาคม 2566 เวลา 09.00-12.00 น.

ณ ศาลาประชาคมชุมชนไทยสมุทร 1 ตำบลบ้านเลื่อม อำเภอเมืองอุดรธานี จังหวัดอุดรธานี

วัตถุประสงค์

- 1.เพื่อชี้แจงรายละเอียดโครงการให้ทีมคณะทำงานแกนนำชุมชนเข้าใจร่วมกัน
- 2.เพื่อจัดสรรบทบาทการปฏิบัติงานภายในทีมคณะทำงานแกนนำชุมชน

กลุ่มเป้าหมาย ได้แก่ แกนนำชาวบ้าน ชาวบ้านทั่วไป และคณะทำงานโครงการ รวมจำนวน 18 คน

ผลที่คาดว่าจะได้รับ

- 1.คณะทำงานแกนนำชุมชนมีความเข้าใจรายละเอียดของโครงการ และมีส่วนร่วมในการปรับปรุงแผนงานโครงการให้เหมาะสมกับการปฏิบัติงาน
- 2.คณะทำงานแกนนำชาวบ้านสามารถปฏิบัติงานได้ตามบทบาทที่ถูกจัดสรรให้ตามแผนงาน

เริ่มประชุมเวลา 09.00 น.

วาระที่ 1 เรื่อง สร้างความเข้าใจโครงการและแนวทางการขับเคลื่อนงาน โดยคณะทำงานทีมกลาง

สรุปสาระ

- การศึกษาความเปราะบางเมื่อปี 2565 ค้นพบสิ่งที่ควรปรับปรุงอย่างเร่งด่วนสำหรับการปรับเปลี่ยนแปลงเมืองหนองสำโรงเพื่อรับมือกับปัญหาน้ำท่วม คือ 1)การสร้างมาตรการการใช้ประโยชน์ที่ดินให้เกิดความเหมาะสมและไม่ส่งผลให้ปัญหาน้ำมีความรุนแรงขึ้น 2) การบริหารจัดการเมืองแบบบูรณาการหลายหน่วยงาน ทั้งในด้านยุทธศาสตร์ งบประมาณ แผนงาน และแนวทางการแก้ไขปัญหา ปรับปรุงกฎหมายบางอย่างและนำมาใช้ให้เกิดประโยชน์ 3) การรวมกลุ่มผู้ได้รับผลกระทบและสร้างความร่วมมือแก้ไขปัญหา

- โครงการออกแบบแผนการปฏิบัติงานในรูปแบบบันไดผลลัพธ์ 5 ชั้น ได้แก่ ชั้นที่ 1 การเตรียมความพร้อมทีมคณะทำงานหลักโครงการและสร้างความเข้าใจโครงการร่วมกับกลุ่มเป้าหมาย ชั้นที่ 2 การจัดทำฐานข้อมูลน้ำ



Funded by
the European Union



ท่อมและผังภูมินิเวศ ขั้นที่ 3 การสร้างความร่วมมือในการแก้ไขปัญหากับผู้แสดงที่เกี่ยวข้องในพื้นที่ ขั้นที่ 4 การสร้าง
มาตรการและกลไกเชิงสถาบันแก้ไขปัญหา ขั้นที่ 5 การจัดทำข้อเสนอเชิงนโยบายท้องถิ่นและผลักดันไปสู่การปฏิบัติ

วาระที่ 2 เรื่อง การแบ่งบทบาทการปฏิบัติงานภายในทีมคณะทำงานแกนนำชุมชน โดยคณะทำงาน
โครงการ

สรุปสาระ

- แบ่งแกนนำชาวบ้านออกเป็น 3 ทีม ทีมละ 3-4 คน ต่อ 1 ชุมชน แต่ละทีมจะประกอบด้วยผู้นำ
ชุมชน คณะกรรมการหมู่บ้าน และอสม. โดยมีบทบาทในการประสานงาน ติดตามข้อมูลข่าวสาร จัดทำฐานข้อมูลที่
เกี่ยวข้องกับกลุ่มผู้เปราะบางและปัญหาน้ำท่วมภายในชุมชน

- ให้แกนนำชุมชนทำการค้นหาชาวบ้านชุมชนละ 10 คน ที่มีจิตสาธารณะเข้าร่วมเป็นคณะทำงาน
โครงการ

- นัดหมายประชุมคณะทำงานครั้งต่อไปในวันที่ 28 พฤษภาคม 2566 โดยมีวัตถุประสงค์หลักเพื่อ
จัดตั้งกลุ่มอาสาสมัครชุมชนขับเคลื่อนโครงการ

วาระที่ 3 เรื่อง สรุปสาระการประชุม

ปิดประชุมเวลา 12.00 น.



Funded by
the European Union



รูปภาพประกอบ





Funded by
the European Union



รายงานสรุปการประชุม(พื้นที่เมืองหนองสำโรง) ครั้งที่ 3

เรื่อง แลกเปลี่ยนเรียนรู้การมีส่วนร่วมของชุมชนในการปรับตัวและรับมือการเปลี่ยนแปลงเมือง และการจัดตั้ง
อาสาสมัครชุมชน

วันที่ 19 พฤษภาคม 2566 เวลา 09.00-12.00 น.

ณ ศาลาประชาคมชุมชนไทยสมุทร 1 ตำบลบ้านเลื่อม อำเภอเมืองอุดรธานี จังหวัดอุดรธานี

วัตถุประสงค์

1. เพื่อชี้แจงรายละเอียดโครงการให้ชาวบ้านเข้าใจแนวทางการขับเคลื่อนโครงการ
2. เพื่อจัดตั้งกลุ่มอาสาสมัครชุมชนร่วมกันขับเคลื่อนการแก้ไขปัญหาน้ำท่วม

กลุ่มเป้าหมาย ได้แก่ แกนนำชาวบ้าน ชาวบ้านผู้ได้รับผลกระทบ และคณะทำงานโครงการ รวมจำนวน 34 คน

ผลที่คาดว่าจะได้รับ

1. ผู้ได้รับผลกระทบจากปัญหาน้ำท่วมทุกกลุ่มมีความเข้าใจแนวทางการขับเคลื่อนโครงการร่วมกัน
2. เกิดกลุ่มอาสาสมัครที่ร่วมมือกันขับเคลื่อนการแก้ไขปัญหาน้ำท่วมชุมชน

เริ่มประชุมเวลา 09.00 น.

วาระที่ 1 เรื่อง สร้างความเข้าใจโครงการและแนวทางการขับเคลื่อนงานแก้ไขปัญหา โดยคณะทำงานทีม

กลาง

สรุปสาระ

● การศึกษาความเปราะบางเมื่อปี 2565 ค้นพบสิ่งที่ควรปรับปรุงอย่างเร่งด่วนสำหรับการปรับเปลี่ยนแปลงเมืองหนองสำโรงเพื่อรับมือกับปัญหาน้ำท่วม คือ 1) การสร้างมาตรการการใช้ประโยชน์ที่ดินให้เกิดความเหมาะสมและไม่ส่งผลให้ปัญหาน้ำมีความรุนแรงขึ้น 2) การบริหารจัดการเมืองแบบบูรณาการหลายหน่วยงาน ทั้งในด้านยุทธศาสตร์ งบประมาณ แผนงาน และแนวทางการแก้ไขปัญหา ปรับปรุงกฎหมายบางอย่างและนำมาใช้ให้เกิดประโยชน์ 3) การรวมกลุ่มผู้ได้รับผลกระทบและสร้างความร่วมมือแก้ไขปัญหา



Funded by
the European Union



- โครงการออกแบบแผนการปฏิบัติงานในรูปแบบบันไดผลลัพธ์ 5 ขั้น ได้แก่ ขั้นที่ 1 การเตรียมความพร้อมที่คณะกรรมการหลักโครงการและสร้างความเข้าใจโครงการร่วมกับกลุ่มเป้าหมาย ขั้นที่ 2 การจัดทำฐานข้อมูลน้ำท่วมและผังภูมินิเวศ ขั้นที่ 3 การสร้างความร่วมมือในการแก้ไขปัญหาภัยกับผู้แสดงที่เกี่ยวข้องในพื้นที่ โดยจัดให้มีเวทีเสวนาสาธารณะเพื่อสร้างความร่วมมือและแก้ไขปัญหาที่ท่วมจากหลายภาคส่วน ในระดับชุมชน ระดับตำบล และระดับจังหวัด ขั้นที่ 4 การสร้างมาตรการและกลไกเชิงสถาบันแก้ไขปัญหา เช่น การจัดทำมาตรการป้องกันและแก้ไขปัญหา จัดทำธรรมนูญชุมชน ผังเมืองชุมชน และระบบแจ้งเตือนภัยน้ำท่วมชุมชน ขั้นที่ 5 การจัดทำข้อเสนอเชิงนโยบายท้องถิ่นและผลักดันไปสู่การปฏิบัติ

- ชาวบ้านบางส่วนมีข้อสังเกตต่อโครงการในเรื่องความเป็นไปได้ในการแก้ไขปัญหา เนื่องจากยังมีภาพจำการแก้ไขปัญหาของหน่วยงานราชการ ที่ไม่สามารถจัดการปัญหาได้อย่างเด็ดขาด ทางคณะกรรมการกลางจึงได้ชี้แจงประเด็นการขับเคลื่อนงานให้เกิดความเข้าใจ โดยชี้ให้เห็นว่าโครงการนี้เน้นสนับสนุนให้เกิดความมือของชุมชนกับอีกหลายภาคส่วนที่เกี่ยวข้อง ในการเก็บรวบรวมข้อมูล วิเคราะห์ความเปราะบางอย่างรอบด้านเพื่อนำไปสร้างมาตรการและนโยบายแก้ไขปัญหา โดยพุ่งเป้าไปที่การช่วยเหลือกลุ่มผู้เปราะบาง เช่น ผู้สูงอายุ เด็ก ผู้หญิง คนยากจน และครัวเรือนที่มีศักยภาพในการปรับตัวรับมือกับปัญหาได้น้อย ตลอดจนไม่ได้มีแนวทางอัดฉีดงบประมาณเข้าไปแก้ไขด้านโครงสร้างพื้นฐานโดยตรง ดังนั้น ปัญหาจึงไม่อาจถูกขจัดได้อย่างรวดเร็วตามที่ชาวบ้านบางส่วนคาดหวัง

วาระที่ 2 เรื่อง การจัดตั้งกลุ่มอาสาสมัครที่ร่วมมือกันขับเคลื่อนการแก้ไขปัญหาที่ท่วมชุมชน

สรุปสาระ

- ชี้แจงที่มาและวัตถุประสงค์ของการจัดตั้งกลุ่มอาสาสมัครชุมชนเพื่อให้ชาวบ้านเห็นความสำคัญร่วมกัน
- ชาวบ้านในที่ประชุมได้ร่วมกันจัดตั้งกลุ่ม “อาสาสมัครไทยสมุทร เตือนภัย ป้องกัน และแก้ไขปัญหาที่ท่วม” มีคณะกรรมการเริ่มต้น จำนวน 30 คน ครอบคลุมชุมชนไทยสมุทรทั้ง 3 ชุมชน เบื้องต้นมีการตกลงให้มีโครงสร้างแบบแนวราบ รวมตัวกันแบบหลวมๆ ไม่มีผู้นำที่เป็นทางการ เน้นการปรึกษาหารือแบบมีส่วนร่วม อาสาสมัครทุกคนจะมีบทบาทในการสนับสนุนการเสาะแสวงหาข้อมูลที่เกี่ยวข้องกับปัญหาน้ำท่วมในชุมชน การประสานแจ้งข้อมูลข่าวสารให้คนในชุมชนได้รับรู้ และร่วมกันปฏิบัติงานตามแผนงานโครงการ



Funded by
the European Union



● ที่ประชุมได้มอบหมายให้อาสาสมัครในแต่ละชุมชนทำการค้นหากลุ่มผู้เปราะบาง ข้อมูลกายภาพชุมชน พื้นที่น้ำท่วมและจุดเสี่ยง ผลกระทบและการปรับตัวรับมือปัญหาของคนในชุมชน เพื่อนำมาวิเคราะห์จัดทำฐานข้อมูลผังภูมิโนเวศในคราวประชุมครั้งถัดไป

วาระที่ 3 เรื่อง สรุปสาระการประชุม

ปิดประชุมเวลา 12.00 น.





Funded by
the European Union



รายงานสรุปการประชุม(พื้นที่เมืองหนองสำโรง) ครั้งที่ 4

เรื่อง ประชุมชี้แจงแนวทางการสำรวจข้อมูล “ผังภูมินิเวศ” ชุมชนไทยสมุทร

วันที่ 5 มิถุนายน 2566 เวลา 09.00-15.00 น.

ณ ศาลาประชาคมชุมชนไทยสมุทร 1 ตำบลบ้านเลื่อม อำเภอเมืองอุดรธานี จังหวัดอุดรธานี

วัตถุประสงค์

1. เพื่อชี้แจงแนวทางการสำรวจข้อมูล “ผังภูมินิเวศ” ให้แก่อาสาสมัครชุมชนไทยสมุทร

กลุ่มเป้าหมาย ได้แก่ คณะทำงานทีมกลาง จำนวน 3 คน วิทยากร จำนวน 1 คน และอาสาสมัครชุมชน จำนวน 14 คน รวม 18 คน

ผลที่คาดว่าจะได้รับ

1. อาสาสมัครชุมชนไทยสมุทรมีความเข้าใจแนวทางการเก็บข้อมูลผังภูมินิเวศและสามารถรวบรวมข้อมูลได้อย่างรอบด้าน

เริ่มประชุมเวลา 09.00 น.

วาระที่ 1 เรื่อง ชี้แจงแนวทางการสำรวจข้อมูล “ผังภูมินิเวศ”

สรุปสาระ

- คณะทำงานโครงการและวิทยากรได้นำเสนอกรอบแนวคิดการเก็บข้อมูล และวิเคราะห์ข้อมูลผังภูมินิเวศเบื้องต้น โดยแบ่งการอธิบายเป็น 2 ส่วนด้วยกัน คือ 1) ข้อมูลทางกายภาพชุมชน เส้นทางน้ำ พื้นที่ภัยพิบัติ พื้นที่ศักยภาพรองรับการจัดการภัยพิบัติของชุมชน และ 2) ข้อมูลกลุ่มผู้เปราะบางได้รับผลกระทบจากภัยพิบัติ จากนั้นคณะทำงานได้ร่วมกันทำ flood mapping ของชุมชนไทยสมุทร ทั้ง 3 ชุมชน จำนวน 1 ชุด

วาระที่ 2 เรื่องไม่มี.....

วาระที่ 3 เรื่องไม่มี.....

ปิดประชุมเวลา 15.00 น.



Funded by
the European Union





Funded by
the European Union





Funded by
the European Union



รายงานสรุปการประชุม(พื้นที่เมืองหนองสำโรง) ครั้งที่ 5

เรื่อง ประชุมสำรวจข้อมูล “ผังภูมินิเวศ” ชุมชนไทยสมุทร

วันที่ 17 มิถุนายน 2566 เวลา 09.00-15.00 น.

ณ ศาลาประชาคมชุมชนไทยสมุทร 1 ตำบลบ้านเลื่อม อำเภอเมืองอุดรธานี จังหวัดอุดรธานี

วัตถุประสงค์

1. เพื่อรวบรวมข้อมูลชุมชน ด้านกายภาพ สังคม เศรษฐกิจ ภัยพิบัติ กลุ่มผู้เปราะบางมาจัดทำ “ผังภูมินิเวศ”ชุมชนไทยสมุทร สำหรับจัดทำแผนพัฒนาเมืองหนองสำโรงในอนาคต

กลุ่มเป้าหมาย ได้แก่ คณะทำงานทีมกลาง จำนวน 3 คน วิทยากร จำนวน 1 คน และอาสาสมัครชุมชน จำนวน 14 คน จำนวน 18 คน เวลา 09.00-15.00 น. ณ ศาลาประชาคมชุมชนไทยสมุทร 1 และชุมชนไทยสมุทร 1,2,3

ผลที่คาดว่าจะได้รับ

1. เกิดคลังข้อมูลชุมชนที่เกี่ยวข้องกับปัญหาน้ำท่วมและผังภูมินิเวศชุมชนไทยสมุทร ที่สามารถนำไปวิเคราะห์เป็นประเด็นยุทธศาสตร์และพัฒนาเป็นแผนพัฒนาเมืองที่สอดคล้องกับการแก้ไขปัญหาได้

เริ่มประชุมเวลา 09.00 น.

วาระที่ 1 เรื่อง ทบทวนการลงพื้นที่สำรวจข้อมูลชุมชน

สรุปสาระ

● คณะทำงานโครงการและวิทยากรได้ชวนชาวบ้านทบทวนกรอบและวิธีการศึกษาข้อมูลชุมชนและการทำผังภูมินิเวศ โดยข้อมูลที่ชาวบ้านจะต้องศึกษา คือ พื้นที่น้ำท่วม พื้นที่ศักยภาพรองรับน้ำ เส้นทางน้ำในฤดูฝนและนอกฤดูฝน ข้อมูลครัวเรือนผู้เปราะบาง ทรัพยากรธรรมชาติ พื้นที่เกษตรกรรม อาชีพ วัฒนธรรม และอื่นๆ ส่วนการเข้าถึงข้อมูลจะใช้วิธีการเดินสำรวจชุมชน การสนทนา การสังเกต และการค้นคว้าข้อมูลทางราชการประกอบ

วาระที่ 2 เรื่อง การแลกเปลี่ยนและตรวจสอบข้อมูล



Funded by
the European Union



สรุปสาระ

● คณะทำงานได้ลงพื้นที่สำรวจชุมชนไทยสมุทรทั้ง 3 ชุมชน พบว่า ชุมชนไทยสมุทรมีลักษณะเป็นแอ่งกระทะรับน้ำจากทางทิศใต้(ถนนอุดร-กุดจับ) ทิศตะวันออกรับน้ำจากเทศบาลนครอุดรธานี ทิศตะวันตกรับน้ำจากพื้นที่ตำบลเชียงพิณ คลองผันน้ำฝั่งทิศตะวันตก และลำห้วยตาน ชุมชนไทยสมุทร 1 ด้านทิศใต้ติดกับถนนอุดร-กุดจับ เป็นพื้นที่ที่ตั้งอยู่จุดที่สูงที่สุดของชุมชนไทยสมุทรทั้งสามชุมชน น้ำจากที่นี่จะไหลตามแรงโน้มถ่วงลงไปชุมชนไทยสมุทร 2 แล้วไหลต่อลงไปยังชุมชนไทยสมุทร 3 ปริมาณมวลน้ำในบริเวณนี้จึงท่วมขังในปริมาณที่มากกว่าและยาวนานกว่าสองชุมชนแรก ส่วนบริเวณที่น้ำท่วมขังและสร้างความเดือดร้อนให้กับชาวบ้าน รวมถึงกลุ่มผู้เปราะบางที่เป็นผู้สูงอายุ เด็กอ่อน เยาวชน ผู้ป่วยเรื้อรัง และผู้มีรายได้น้อย ซึ่งส่วนใหญ่เป็นผู้หญิง จะกระจายครอบคลุมทั้ง 3 ชุมชน ได้แก่ **ชุมชนไทยสมุทร 1** ซอยประชานิมิต 3,6,8 **ชุมชนไทยสมุทร 2** ซอยประชานิมิต 10,11 ซอยยุทธการ หมู่บ้านไทยสมุทรโครงการ 1,2, **ชุมชนไทยสมุทร 3** ซอยมิตรสัมพันธ์ 1,2,3 ซอยประชานิมิต 13,15 ซอยพรสวาท สถานีขนส่งแห่งที่ 2 และหมู่บ้านเชื้อโชติ

วาระที่ 3 เรื่อง สรุปสาระการประชุม

ปิดประชุมเวลา 15.00 น.





Funded by
the European Union





Funded by
the European Union



รายงานสรุปการประชุม (พื้นที่เมืองหนองสำโรง) ครั้งที่ 6

เรื่อง ประชุมรายงานความก้าวหน้าโครงการ

วันที่ 19 กรกฎาคม 2566 เวลา 09.00-12.00 น.

ณ ห้องประชุมคณะมนุษยศาสตร์และสังคมศาสตร์ มรภ.อุดรธานี (ศูนย์การศึกษาสามพร้าว)

วัตถุประสงค์

1. เพื่อนำเสนอผลการดำเนินกิจกรรมโครงการระหว่างเดือน ก.พ.-มิ.ย. 2566 ให้เจ้าหน้าที่โครงการ success ได้รับทราบและให้ข้อเสนอแนะสำหรับการปรับปรุงการดำเนินงานในช่วงที่เหลือให้มีประสิทธิภาพเพิ่มมากขึ้น

กลุ่มเป้าหมาย ได้แก่ คณะทำงานโครงการ จำนวน 3 คน วิทยากร จำนวน 1 คน เจ้าหน้าที่ ทม.หนองสำโรง จำนวน 1 คน และอาสาสมัครชุมชน จำนวน 3 คน รวม 8 คน

ผลที่คาดว่าจะได้รับ

1. เจ้าหน้าที่โครงการ success ได้รับทราบข้อมูลการดำเนินกิจกรรมของโครงการ และคณะทำงานได้ทราบจุดแข็ง จุดอ่อน และสิ่งที่จะต้องนำกลับไปปรับปรุงการทำงานให้เกิดประสิทธิภาพ

เริ่มประชุมเวลา 09.00 น.

วาระที่ 1 เรื่อง ชี้แจงแนวทางการนำเสนอผลการดำเนินงาน

สรุปสาระ

● เจ้าหน้าที่โครงการ success ได้อธิบายที่มาและความสำคัญของการนำเสนอความก้าวหน้าในครั้งนี้นี้ จากนั้นได้ชี้แจงกรอบการนำเสนอผลการดำเนินงานของแต่ละเมือง โดยให้เมืองหนองสำโรงนำเสนอก่อน ตามด้วยการนำเสนอของเมืองสามพร้าว ทั้งนี้ หลังการนำเสนอเสร็จสิ้นครบทั้งสองเมืองแล้ว จะเปิดให้แต่ละเมืองได้แลกเปลี่ยนข้อมูลการทำงานกัน โดยตัวแทนเจ้าหน้าที่โครงการ success จะร่วมแลกเปลี่ยนและให้ข้อคิดเห็นในตอนท้าย

วาระที่ 2 เรื่อง นำเสนอผลการดำเนินกิจกรรมระหว่างเดือน ก.พ.-มิ.ย. 2566

สรุปสาระ



Funded by
the European Union



● ในระหว่างเดือน ก.ย.-มิ.ย.66 เมืองหนองสำโรงได้มีการดำเนินกิจกรรมตามแผนงานนี้ทั้งสิ้น 5 กิจกรรม ได้แก่ 1.การเตรียมความพร้อมคณะทำงานที่มกลาง(Core Team) 2.การเตรียมความพร้อมแกนนำคณะทำงานชุมชน 3.แลกเปลี่ยนเรียนรู้การมีส่วนร่วมของชุมชนในการปรับตัวและรับมือการเปลี่ยนแปลงเมือง และการจัดตั้งอาสาสมัครชุมชน 4.ประชุมชี้แจงแนวทางการสำรวจข้อมูล “ผังภูมินิเวศ” ชุมชนไทยสมุทร และ 5.การสำรวจข้อมูล “ผังภูมินิเวศ” ชุมชนไทยสมุทร โดยเฉพาะกิจกรรมสุดท้ายคือ การสำรวจข้อมูล “ผังภูมินิเวศ” ชุมชนพบว่า บริเวณที่มีน้ำท่วมขังและสร้างความเดือดร้อนให้กับชาวบ้าน รวมถึงกลุ่มผู้เปราะบางที่เป็นผู้สูงอายุ เด็กอ่อน เยาวชน ผู้ป่วยเรื้อรัง และผู้มีรายได้น้อย ซึ่งส่วนใหญ่เป็นผู้หญิง จะกระจายครอบคลุมทั้ง 3 ชุมชน ได้แก่ **ชุมชนไทยสมุทร1** ซอยประชานิมิต 3,6,8 **ชุมชนไทยสมุทร 2** ซอยประชานิมิต 10,11 ซอยยุทธการ หมู่บ้านไทยสมุทรโครงการ 1,2, **ชุมชนไทยสมุทร 3** ซอยมิตรสัมพันธ์ 1,2,3 ซอยประชานิมิต 13,15 ซอยพรสวาท สถานีขนส่งแห่งที่ 2 และหมู่บ้านเชื้อโชติ

วาระที่ 3 --ไม่มี--

ปิดประชุมเวลา 12.00 น.





Funded by
the European Union





Funded by
the European Union



รายงานสรุปการประชุม (พื้นที่เมืองหนองสำโรง) ครั้งที่ 7

เรื่อง ประชุมอบรมเชิงปฏิบัติการพัฒนาองค์ความรู้และแนวทางการจัดทำผังภูมินิเวศ

วันที่ 7 ก.ย.66 เวลา 09.00-15.00 น.

ณ ห้องประชุมคณะมนุษยศาสตร์และสังคมศาสตร์ มรภ.อุดรธานี (ศูนย์การศึกษาสามพร้าว)

วัตถุประสงค์

1. เพื่อพัฒนาองค์ความรู้และแนวทางการจัดทำผังภูมินิเวศให้คณะทำงานโครงการและตัวแทนอาสาสมัครไทยสมุทรป้องกัน เตือนภัย และแก้ไขปัญหาน้ำท่วม

กลุ่มเป้าหมาย ได้แก่ คณะทำงานโครงการ จำนวน 3 คน วิทยากร จำนวน 1 คน เจ้าหน้าที่ ทม.หนองสำโรง จำนวน 1 คน และอาสาสมัครชุมชน จำนวน 3 คน รวม 8 คน

ผลที่คาดว่าจะได้รับ

1. คณะทำงานโครงการและตัวแทนอาสาสมัครไทยสมุทรป้องกัน เตือนภัย และแก้ไขปัญหาน้ำท่วมสามารถนำองค์ความรู้ที่ได้รับไปทำการศึกษาข้อมูลชุมชนได้อย่างมีประสิทธิภาพ

เริ่มประชุมเวลา 09.00 น.

วาระที่ 1 เรื่อง ชี้แจงกำหนดการและกระบวนการอบรม

สรุปสาระ

- เป้าหมายการอบรมครั้งนี้ต้องการให้คณะทำงานโครงการและอาสาสมัครชุมชนเกิดความเข้าใจในแนวความคิด วิธีการ และกระบวนการ และสามารถนำไปประยุกต์ใช้ในการจัดทำแผนผังภูมินิเวศของชุมชนตนเองได้
- กรอบการอบรมจะเริ่มด้วยการให้แต่ละเมืองได้นำเสนอข้อมูลผังภูมินิเวศที่ได้ทำกันในเบื้องต้นให้ที่ประชุมและวิทยากรได้ทำความเข้าใจและตั้งข้อสังเกตร่วมกันก่อน จากนั้นจะให้วิทยากรและคณะทำงานโครงการ Success ได้แลกเปลี่ยนให้ข้อคิดเห็นสำหรับการพัฒนาให้สมบูรณ์ เมื่อเสร็จสิ้นกระบวนการดังกล่าวแล้ว วิทยากรจะได้อบรมขยายให้ความรู้เกี่ยวกับแผนผังภูมินิเวศ และทำการแบ่งกลุ่มเมืองวิเคราะห์หาประเด็นยุทธศาสตร์ในการจัดทำแผนผังภูมินิเวศต่อไป



Funded by
the European Union



วาระที่ 2 เรื่อง บรรยายแนวคิดและกระบวนการการทำแผนผังภูมินิเวศ

สรุปสาระ

- แนวทางการทำแผนผังภูมินิเวศ ซึ่งมีอยู่ 3 ขั้นตอน คือ 1) การทำ Green map ประกอบด้วย การทำแผนที่เดินดินให้ครอบคลุมข้อมูล ด้านกายภาพ เศรษฐกิจ สังคม วัฒนธรรม และสถานการณ์ประเด็นปัญหา ของพื้นที่รวบรวมไว้ใน data bank ของโครงการ 2) วิเคราะห์กำหนดประเด็นยุทธศาสตร์การพัฒนาเมืองจากข้อมูล ภูมินิเวศใน data bank โดยใช้เครื่องมือ SWOT analysis วิเคราะห์ศักยภาพของพื้นที่และระบุประเด็นยุทธศาสตร์ ทั้งนี้ การเลือกประเด็นยุทธศาสตร์ควรให้น้ำหนักจากประเด็นปัญหาที่ชาวเมืองได้รับความเดือดร้อนและต้องการได้รับการแก้ไขปัญหามากที่สุดก่อน หรือ อาจเป็นประเด็นที่มีแนวโน้มที่จะผลักดันให้เกิดการแก้ไขปัญหามากกว่าก่อน จากนั้นจึงค่อยขยับไปที่ขั้นตอนการกำหนด กลุ่มเป้าหมาย(ผู้เปราะบาง) พื้นที่ยุทธศาสตร์ ตามด้วยการแสวงหาภาคี ร่วมขับเคลื่อนยุทธศาสตร์ และร่วมกันวิเคราะห์กำหนดแนวทางยุทธศาสตร์ ซึ่งสามารถแยกได้ 3 แนวทางด้วยกัน คือ 1.การฟื้นฟูและแก้ไขปัญหา (rehabilitation) 2.การอนุรักษ์และรักษา(conservation) 3.การพัฒนา(development) 3) การพัฒนา “แผน” และ “ผัง” ภูมินิเวศสู่การปฏิบัติ ในขั้นตอนนี้เป็นการแปลงประเด็นยุทธศาสตร์และแนวทาง ยุทธศาสตร์ มาสู่การพัฒนาผังภูมินิเวศควบคู่กับการวางแผนพัฒนาเมือง โดยมีเป้าหมายอยู่ที่การทำให้ผังและแผนไปสู่ การปฏิบัติ หากจะเรียกอีกแบบก็คือ ปฏิบัติการพัฒนาเมืองนั่นเอง

วาระที่ 3 -ไม่มี---

ปิดประชุมเวลา 15.00 น.

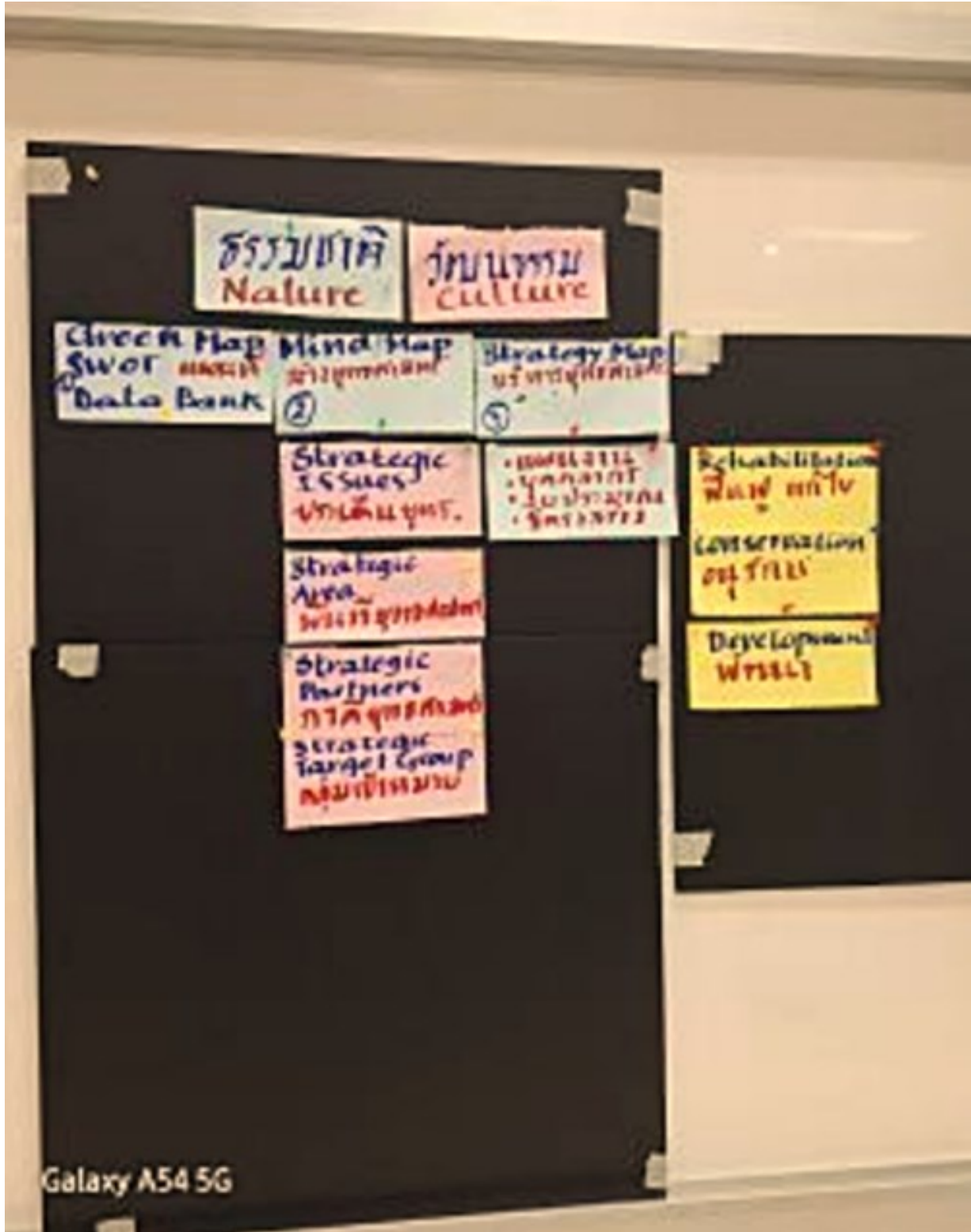


Funded by
the European Union





Funded by the European Union





Funded by
the European Union



รายงานสรุปการประชุม(พื้นที่เมืองหนองสำโรง) ครั้งที่ 8

เรื่อง ประชุมออกแบบแนวทางการสัมภาษณ์ข้อมูลหน่วยงานราชการที่เกี่ยวข้องกับการแก้ไขปัญหาน้ำท่วม
ชุมชนไทยสมุทร

วันที่ 5 ตุลาคม 2566 เวลา 09.00-12.00 น.

ณ ห้องประชุมคณะมนุษยศาสตร์และสังคมศาสตร์ มหาวิทยาลัยราชภัฏอุดรธานี

วัตถุประสงค์

1. เพื่อทบทวนกรอบการศึกษาข้อมูล และออกแบบแนวทางการสัมภาษณ์ข้อมูลที่จะใช้จัดทำผังภูมิ
นิเวศ

กลุ่มเป้าหมาย ได้แก่ คณะทำงานทีมกลาง จำนวน 3 คน วิทยากร จำนวน 1 คน และคณะทำงานโครงการ
จำนวน 3 คน รวม 4 คน

ผลที่คาดว่าจะได้รับ

1. คณะทำงานมีความเข้าใจกรอบการศึกษาข้อมูลปัญหาน้ำท่วม ผลกระทบ และการปรับตัวรับมือ
ปัญหาของกลุ่มผู้เปราะบาง จนสามารถออกแบบแนวทางการเก็บรวบรวมข้อมูลและการสัมภาษณ์ได้ตาม
วัตถุประสงค์ที่กำหนดไว้

เริ่มประชุมเวลา 09.00 น.

วาระที่ 1 เรื่อง ทบทวนกรอบการศึกษาข้อมูล

สรุปสาระ

● หัวหน้าโครงการได้นำเสนอกรอบการศึกษาข้อมูล โดยแบ่งเป็น 2 ส่วนด้วยกัน คือ 1) ข้อมูลทาง
กายภาพชุมชน เส้นทางน้ำ พื้นที่ภัยพิบัติ พื้นที่ศักยภาพรองรับการจัดการภัยพิบัติของชุมชน และ 2) ข้อมูลกลุ่มผู้
เปราะบางที่ได้รับผลกระทบจากภัยพิบัติ จากนั้นวิทยากรได้ให้ข้อคิดเห็นเพิ่มเติมเกี่ยวกับประเด็นในการเก็บข้อมูล
และแนวทางการวิเคราะห์ข้อมูล

วาระที่ 2 เรื่อง ออกแบบกรอบการเก็บข้อมูลและการสัมภาษณ์

สรุปสาระ



Funded by
the European Union



กรอบการเก็บข้อมูลของพื้นที่ชุมชนไทยสมุทรจะถูกแบ่งออกเป็น 2 ส่วน คือ 1.แนวคำถาม และ
ประเด็นในการขอวิเคราะห์ข้อมูลเอกสาร โดยมีการกำหนดการสัมภาษณ์หัวหน้าหน่วยงานราชการที่เกี่ยวข้อง
จำนวน 5 หน่วยงาน ได้แก่ 1.กองช่าง ทม.หนองสำโรง 2.ฝ่ายป้องกันและบรรเทาสาธารณภัย 3.แขวงทางหลวง ที่
1 อุตรธานี 4.สำนักงานชลประทานที่ 5 อุตรธานี และ 5.สำนักงานโยธาธิการและผังเมือง อุตรธานี ทั้งนี้การเก็บ
รวบรวมข้อมูลจะดำเนินการระหว่างวันที่ 6-8 พ.ย.66

วาระที่ 3 --ไม่มี--

ปิดประชุมเวลา 12.00 น.



Funded by the European Union



ภาพกิจกรรม





Funded by
the European Union





Funded by
the European Union



รายงานสรุปการประชุม(พื้นที่เมืองหนองสำโรง) ครั้งที่ 9

เรื่อง ประชุมวิเคราะห์สถานการณ์ และแนวโน้มน้ำท่วมเมืองรอง ครั้งที่ 1

วันที่ 7 พฤศจิกายน 2566 เวลา 09.00-12.00 น.

ณ มหาวิทยาลัยราชภัฏอุดรธานี

วัตถุประสงค์ เพื่อวิเคราะห์สถานการณ์ และแนวโน้มน้ำท่วมเมืองรอง การประชุมวิเคราะห์สถานการณ์ฯ ครั้งที่ 1

กลุ่มเป้าหมาย มีผู้เข้าร่วม จำนวน 11 คน ประกอบด้วยตัวแทนจากหน่วยงานราชการที่เกี่ยวข้องร่วมบรรยายและแลกเปลี่ยนข้อมูล ได้แก่ 1) กองช่าง และ 2) ฝ่ายป้องกันและบรรเทาสาธารณภัย เทศบาลหนองสำโรง 3) สำนักงานแขวงทางหลวงที่ 1 อุดรธานี

ผลที่คาดว่าจะได้รับ

- 1.คณะทำงานและหน่วยงานที่ร่วมแลกเปลี่ยนได้รับรู้ข้อมูลสถานการณ์ และแนวโน้มน้ำท่วมเมืองรองร่วมกัน
- 2.เกิดข้อเสนอในการแก้ไขปัญหาน้ำท่วมแบบรอบด้าน
- 3.เกิดการพัฒนาเครือข่ายการแก้ไขปัญหาน้ำท่วมภายในจังหวัด

เริ่มประชุมเวลา 09.00 น.

วาระที่ 1 เรื่อง ชี้แจงที่มาและแผนดำเนินโครงการให้ผู้ร่วมประชุมได้รับทราบร่วมกัน

วาระที่ 2 เรื่อง แลกเปลี่ยนเรียนรู้สถานการณ์ และการแก้ไขปัญหาน้ำท่วมเมือง

สรุปสาระ

- เกิดชุดข้อมูลสถานการณ์ และการแก้ไขปัญหาน้ำท่วมเมืองของหน่วยงานราชการ และชุดวิเคราะห์ปัญหาพร้อมแนวทางจัดการปัญหา จำนวน 1 ชุด ตัวอย่างเช่น พื้นที่เกษตรกรรมและว่างเปล่าในเขตเมืองรองจะทยอยหดหายไปเป็นจำนวนมากจากการเปลี่ยนการใช้ประโยชน์ที่ดินให้เป็นที่อยู่อาศัยและพื้นที่พาณิชยกรรม ปัจจัยเหล่านี้จะกลายมาเป็นต้นตอของปัญหาน้ำท่วมเมืองที่รุนแรงขึ้นในอนาคต ส่วนแนวทางการแก้ไขปัญหาดังกล่าวจะต้องกลับไปตั้งต้นที่การสร้างการมีส่วนร่วมในการออกแบบผังเมืองให้มีความสอดคล้องกับบริบทของพื้นที่ให้มากที่สุด โดยเฉพาะการมีมาตรการคุ้มครองพื้นที่รับน้ำตามแนวริมห้วย

ปิดประชุมเวลา 12.00 น.



Funded by the European Union





Funded by
the European Union



รายงานสรุปการประชุม(พื้นที่เมืองหนองสำโรง) ครั้งที่ 10

เรื่อง ประชุมวิเคราะห์สถานการณ์ และแนวโน้มน้ำท่วมเมืองรอง ครั้งที่ 2

วันที่ 14 พฤศจิกายน 2566

เวลา 09.00-12.00 น. ณ มหาวิทยาลัยราชภัฏอุดรธานี

วัตถุประสงค์

มีวัตถุประสงค์เพื่อวิเคราะห์สถานการณ์ และแนวโน้มน้ำท่วมเมืองรอง การประชุมวิเคราะห์สถานการณ์ฯ ครั้งที่ 2

กลุ่มเป้าหมาย มีผู้เข้าร่วม จำนวน 10 คน ประกอบด้วยตัวแทนจากหน่วยงานราชการที่เกี่ยวข้องร่วมบรรยายและแลกเปลี่ยนข้อมูล ได้แก่ 1) สำนักงานโยธาธิการและผังเมือง และ 2) สำนักงานชลประทานที่ 5 อุดรธานี ณ มหาวิทยาลัยราชภัฏอุดรธานี

ผลที่คาดว่าจะได้รับ

- 1.คณะทำงานและหน่วยงานที่ร่วมแลกเปลี่ยนได้รับรู้ข้อมูลสถานการณ์ และแนวโน้มน้ำท่วมเมืองรองร่วมกัน
- 2.เกิดข้อเสนอในการแก้ไขปัญหาน้ำท่วมแบบรอบด้าน
- 3.เกิดการพัฒนาเครือข่ายการแก้ไขปัญหาน้ำท่วมภายในจังหวัด

เริ่มประชุมเวลา 09.00 น.

วาระที่ 1 เรื่อง ชี้แจงที่มาและแผนดำเนินโครงการให้ผู้ร่วมประชุมได้รับทราบร่วมกัน

วาระที่ 2 เรื่อง แลกเปลี่ยนเรียนรู้สถานการณ์ และการแก้ไขปัญหาน้ำท่วมเมือง

สรุปสาระ

- มีข้อสรุปไปในทิศทางเดียวกัน คือ ในรอบ 3 ปีที่ผ่านมาเมืองรอบนอกมีการขยายตัวค่อนข้างรวดเร็ว แต่การเติบโตดังกล่าวก็มักมีลักษณะแบบไร้ทิศทาง การใช้ประโยชน์ที่ดินยังไม่สัมพันธ์กับการจัดการปัญหาของเมืองในหลายด้าน เช่น น้ำท่วม ขยะ การดำรงชีพ ฯลฯ ดังนั้น จึงมีความจำเป็นต้องบูรณาการทำงานกันของหลายภาคส่วนในการวางแผนพัฒนาเมืองให้ถูกทิศทาง

ปิดประชุมเวลา 12.00 น.



Funded by
the European Union



ภาพกิจกรรม





Funded by
the European Union



รายงานสรุปการประชุม(พื้นที่เมืองหนองสำโรง) ครั้งที่ 11

เรื่อง ประชุมจัดทำแผนที่ภูมิสารสนเทศพื้นที่น้ำท่วมชุมชนไทยสมุทร

วันที่ 22 ธันวาคม 2566 เวลา 09.00-15.00 น. ณ มหาวิทยาลัยราชภัฏอุดรธานี

วัตถุประสงค์ เพื่อออกแบบกระบวนการสร้างภาพอนาคตและกติการ่วมในการจัดการน้ำท่วมของชุมชนไทยสมุทร

กลุ่มเป้าหมาย มีผู้เข้าร่วม ได้แก่ คณะทำงานโครงการ จำนวน 5 คน

ผลที่คาดว่าจะได้รับ เกิดแผนที่ภูมิสารสนเทศพื้นที่น้ำท่วมชุมชนไทยสมุทรเพื่อใช้วางแผนการแก้ไขปัญหา

เริ่มประชุมเวลา 09.00 น.

วาระที่ 1 เรื่อง ชี้แจงวัตถุประสงค์และรายละเอียดการออกแบบเวทีประชุมระดมความคิดเห็น

วาระที่ 2 เรื่อง ออกแบบแผนและกระบวนการระดมสร้างภาพอนาคตและกติการ่วมในการจัดการน้ำท่วม

สาระสำคัญ

● คณะทำงานโครงการฯ จะจัดกิจกรรมออกแบบอนาคตชุมชน โดยปรับใช้กระบวนการสร้างภาพอนาคตและกระบวนการสร้างธรรมนูญชุมชน มาใช้เป็นเครื่องมือระดมความคิดเห็นและความต้องการของคนในชุมชนไทยสมุทร เพื่อค้นหาแนวทาง มาตรการ ข้อตกลงร่วม และข้อเสนอเชิงนโยบายในการจัดการปัญหาน้ำท่วมชุมชน ซึ่งมีแผนและขั้นตอนการดำเนินงาน ดังนี้ 1.การระดมภาพอนาคตชุมชนประสบปัญหาน้ำท่วม 2.การระดมภาพอนาคตที่คิดว่าจะเกิดขึ้นได้จริง(ปฏิบัติได้จริง) 3.การระดมความคิดเห็นเพื่อเสนอร่าง ธรรมนูญชุมชน (กติการ่วมของชุมชน) (ป้องกัน/แก้ไข) ,มาตรการเร่งด่วน และข้อเสนอเชิงนโยบาย ทั้งนี้ การจัดระดมความคิดเห็นจะมีการแบ่งกลุ่มย่อย ออกเป็นสามกลุ่มตามชุมชน แต่ละกลุ่มจะมีวิทยากรกระบวนการคอยสนับสนุนการระดมความคิดเห็นของชาวบ้านจนครบทั้ง 3 ขั้นตอน

ปิดประชุมเวลา 15.00 น.



Funded by the European Union





Funded by
the European Union



รายงานสรุปการประชุม(พื้นที่เมืองหนองสำโรง) ครั้งที่ 12

เรื่อง เวทีประชุมออกแบบภาพอนาคตชุมชน

วันที่ 24 ธ.ค.66

เวลา 09.00-15.00 น.

ณ มหาวิทยาลัยราชภัฏอุดรธานี

วัตถุประสงค์ เพื่อระดมความคิดเห็นและความต้องการของคนในชุมชนไทยสมุทร เพื่อค้นหาแนวทาง
มาตรการ ข้อตกลงร่วม และข้อเสนอเชิงนโยบายในการจัดการปัญหาน้ำท่วมชุมชน

กลุ่มเป้าหมาย มีผู้เข้าร่วม จำนวน 37 คน ได้แก่ คณะทำงานโครงการ จำนวน 5 คน และชาวบ้านไทย
สมุทร จำนวน 28 คน

ผลที่คาดว่าจะได้รับ เกิดการนำธรรมนูญชุมชน มาตรการป้องกันและแก้ไขปัญหา และข้อเสนอเชิงนโยบาย
ไปปฏิบัติ

เริ่มประชุมเวลา 09.00 น.

วาระที่ 1 เรื่อง ชี้แจงความเป็นมาของเวทีและกระบวนการระดมความคิดเห็น

วาระที่ 2 เรื่อง การสร้างภาพอนาคตชุมชนด้วยกลไกธรรมนูญชุมชน

สรุปสาระ

● จากการระดมภาพอนาคตของชุมชน, ธรรมนูญชุมชน(กติการ่วมของชุมชน) (ป้องกัน/แก้ไข), มาตรการ
เร่งด่วน และข้อเสนอเชิงนโยบายต่อหน่วยงานท้องถิ่น สรุปผลได้ ดังนี้

1) ธรรมนูญชุมชน

1. กลุ่มอาสาไทยสมุทรป้องกันน้ำท่วมจัดประชุมวางแผนเตรียมความพร้อม และวางแผนป้องกันและ
รับมือน้ำท่วมล่วงหน้า 1 เดือนก่อนเข้าสู่ฤดูฝนทุกปี

2. กลุ่มอาสาไทยสมุทรป้องกันน้ำท่วมเตรียมความพร้อมรับมือน้ำท่วมก่อนเข้าสู่ฤดูฝนประจำปี โดย
การออกสำรวจพื้นที่เสี่ยงน้ำท่วมจุดเดิมและใหม่ สิ่งกีดขวางเส้นทางน้ำ ประเมินความต้องการกระสอบทรายของ
ครัวเรือนเปราะบาง และนำข้อมูลทั้งหมดส่งต่อให้เทศบาลและหน่วยงานที่เกี่ยวข้อง

3. กลุ่มอาสาไทยสมุทรป้องกันน้ำท่วมแจ้งข้อมูลข่าวสารที่จำเป็นสำหรับการเตรียมความพร้อม
ป้องกันและรับมือน้ำท่วม เช่น ข้อมูลสภาพอากาศ ข้อมูลข่าวสารจากทางเทศบาลและหน่วยงานราชการ ให้สมาชิก
ภายในกลุ่มและชาวบ้านในชุมชนได้รับทราบอย่างทั่วถึงตั้งแต่ช่วงก่อนเข้าสู่ฤดูฝน ในฤดูฝนและหลักฤดูฝน

4. กลุ่มอาสาไทยสมุทรป้องกันน้ำท่วมให้ความช่วยเหลือกันเองภายในกลุ่มและช่วยเหลือชาวบ้าน
กลุ่มเปราะบาง ทั้งในช่วงเตรียมความพร้อมก่อนเข้าสู่ฤดูฝน ระหว่างฤดูและหลังฤดูฝน



Funded by
the European Union



5. ห้ามนำขยะและสิ่งของที่จะเป็นสิ่งที่กีดขวางทางน้ำไปทิ้งหรือนำไปไว้บริเวณจุดรับน้ำลงท่อระบายน้ำภายในชุมชน
6. เก็บกระสอบทรายที่นำลงไปที่กีดขวางทางน้ำในท่อระบายน้ำเพื่อดันน้ำเข้ามาก่อนช่วงหน้าน้ำหลาก

2) มาตรการเร่งด่วน

2.1 มาตรการป้องกันและแก้ไขปัญหาน้ำท่วม

1. เทศบาลเมืองหนองสำโรงทำการขุดลอกท่อระบายน้ำในพื้นที่เสี่ยงน้ำท่วมภายในชุมชนไทยสมุทร 1,2,3 และประสานความร่วมมือกับหน่วยงานราชการในจังหวัดขุดลอกลำห้วยดานบริเวณท้ายชุมชนไทยสมุทร 3 ในช่วงก่อนเข้าสู่ฤดูฝนเมืองหนองสำโรง
2. เทศบาลเมืองหนองสำโรงจัดทำแผนป้องกันภัยพิบัติเสนอให้สำนักงานป้องกันและบรรเทาสาธารณภัยอุดรธานีให้สนับสนุนการขุดลอกลำห้วยดานบริเวณท้ายชุมชนไทยสมุทร 3 ในช่วงก่อนเข้าสู่ฤดูฝน
3. เทศบาลเมืองหนองสำโรงสนับสนุนกระสอบทรายตามรายงานสำรวจครัวเรือนเปราะบางที่ดำเนินการโดยกลุ่มอาสาไทยสมุทรป้องกันน้ำท่วม เพื่อเตรียมความพร้อมก่อนเข้าสู่ฤดูฝน
4. เทศบาลเมืองหนองสำโรงปรับปรุงท่อระบายน้ำในพื้นที่น้ำท่วมเป็นประจำให้มีขนาดที่สามารถระบายน้ำออกจากพื้นที่เสี่ยงได้สะดวกในหน้าน้ำหลาก
5. เทศบาลเมืองหนองสำโรงร่วมกับชุมชนไทยสมุทร 1,2,3 พัฒนาระบบธนาคารน้ำใต้ดินในบริเวณพื้นที่อยู่อาศัย พื้นที่รกร้าง และพื้นที่สาธารณะ เพื่อลดการท่วมขังของน้ำในพื้นที่และนำน้ำกลับขึ้นมาใช้ในฤดูแล้ง
6. เทศบาลเมืองหนองสำโรงปรับปรุงและพัฒนาช่องทางการส่งต่อข้อมูลข่าวสาร และการแจ้งขอความช่วยเหลือจากประชาชนที่เกี่ยวข้องกับการเตรียมตัวป้องกันและแก้ไขปัญหาน้ำท่วมชุมชนไทยสมุทรให้มีประสิทธิภาพ และหลากหลายช่องทางที่เอื้อต่อการเข้าถึงของประชาชนกลุ่มต่างๆ

3) ข้อเสนอเชิงนโยบาย

1. ขอให้เทศบาลเมืองหนองสำโรงปรับปรุงระบบท่อระบายน้ำภายในชุมชนไทยสมุทร 1,2,3 ให้เชื่อมต่อกันทั้งระบบตามหลักการไหลของน้ำจากที่สูงลงที่ต่ำ และปรับให้มีขนาดที่เหมาะสมกับสภาพปัญหาของพื้นที่เพื่อระบายมวลน้ำได้อย่างมีประสิทธิภาพ
2. ขอให้เทศบาลเมืองหนองสำโรงแต่งตั้งตัวแทนของกลุ่มอาสาไทยสมุทรป้องกันน้ำท่วมเป็นคณะทำงานเผชิญเหตุภัยพิบัติเมืองหนองสำโรงเป็นประจำทุกปี เพื่อร่วมมือกับเทศบาลขับเคลื่อนมาตรการป้องกันและแก้ไขปัญหาน้ำท่วมตามที่กลุ่มอาสาฯ ได้เสนอเอาไว้
3. ขอให้ผู้ว่าราชการจังหวัดแต่งตั้งคณะทำงานศึกษาและแก้ไขปัญหาน้ำท่วมเมืองหลักเมืองรองเฉพาะพื้นที่ โดยมีเทศบาลเมืองหนองสำโรง เทศบาลนครอุดรธานี หน่วยงานราชการที่เกี่ยวข้อง และชุมชนได้รับผลกระทบร่วมเป็นคณะทำงาน
4. ขอให้เทศบาลเมืองหนองสำโรงพัฒนาไกฟูพื้นที่พุ่มไม้บริเวณกลุ่มผู้เปราะบาง และระบบการชดเชยเยียวยาผู้ประสบภัยจากน้ำท่วมชุมชน
5. ขอให้เทศบาลเมืองหนองสำโรงจัดทำแผนปฏิบัติการรับมือกับน้ำท่วมระดับชุมชนและครัวเรือน และจัดกิจกรรมอบรมเชิงปฏิบัติการซักซ้อมแผนในช่วงก่อนเข้าสู่ฤดูฝนเป็นประจำทุกปี

ปิดประชุมเวลา 15.00 น.



Funded by
the European Union



รายงานสรุปการประชุม(พื้นที่เมืองหนองสำโรง) ครั้งที่ 13

เรื่อง ประชุมจัดทำแผนที่ภูมิสารสนเทศพื้นที่น้ำท่วมชุมชนไทยสมุทร

วันที่ 25 ธันวาคม 2566



Funded by
the European Union



เวลา 09.00-12.00 น.

ณ มหาวิทยาลัยราชภัฏอุดรธานี

วัตถุประสงค์ เพื่อจัดทำฐานข้อมูลภูมิสารสนเทศในพื้นที่ชุมชนไทยสมุทร 1,2,3 เวลา 09.00-15.00 น. ณ มรภ.อุดรธานี

กลุ่มเป้าหมาย มีผู้เข้าร่วม จำนวน 4 คน ได้แก่ คณะทำงานโครงการฯ จำนวน 2 คน และนักวิชาการ จำนวน 2 คน

ผลที่คาดว่าจะได้รับ เกิดแผนที่ภูมิสารสนเทศพื้นที่น้ำท่วมชุมชนไทยสมุทรเพื่อใช้วางแผนการแก้ไขปัญหา

เริ่มประชุมเวลา 09.00 น.

วาระที่ 1 เรื่อง จัดทำแผนที่ภูมิสารสนเทศพื้นที่น้ำท่วมชุมชนไทยสมุทร

สรุปสาระ

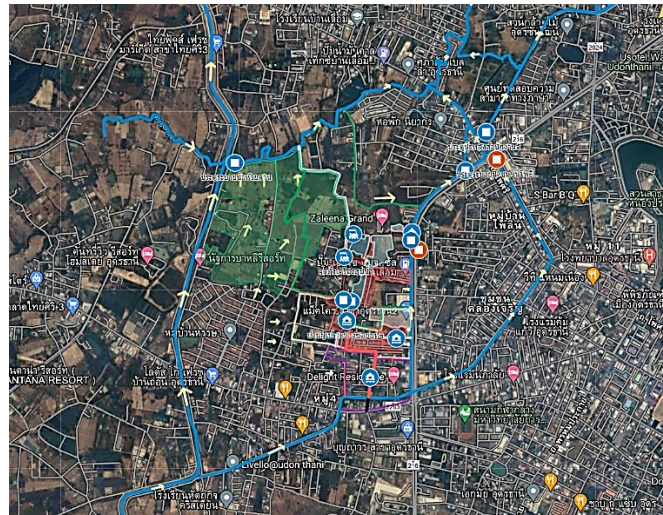
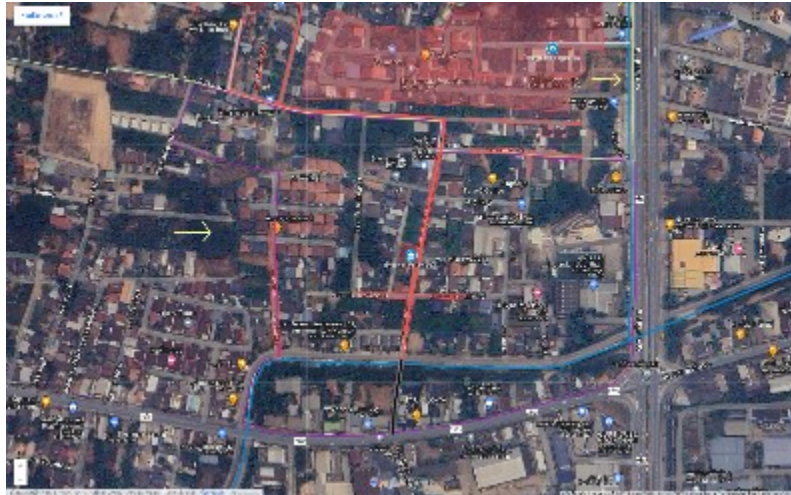
- เกิดแผนที่ภูมิสารสนเทศชุมชนไทยสมุทร 1,2,3 ซึ่งประกอบด้วย 1.สถานการณ์และพื้นที่น้ำท่วม 2.ผังการใช้ประโยชน์ที่ดิน 3.ฐานทรัพยากร 4.แผนที่ผู้เปราะบาง ทั้งนี้ ฐานข้อมูลภูมิสารสนเทศจะถูกนำไปใช้สร้างความเข้าใจกับผู้ประสบภัย องค์การปกครองส่วนท้องถิ่น และหน่วยงานราชการที่เกี่ยวข้อง เพื่อนำไปสู่การปรึกษาหารือ วางแผน และร่วมมือกันแก้ไขปัญหาต่อไปข้างหน้า

ปิดประชุมเวลา 12.00 น.

ภาพกิจกรรม



Funded by
the European Union



รายงานสรุปการประชุม(พื้นที่เมืองหนองสำโรง) ครั้งที่ 14



Funded by
the European Union



เรื่อง ประชุมเตรียมจัดเวทีเสวนาสาธารณะ

วันที่ 25 ธ.ค.66 เวลา 09.00-15.00 น.

ณ มหาวิทยาลัยราชภัฏอุดรธานี

วัตถุประสงค์ เพื่อระดมความคิดเห็นและสร้างความร่วมมือจากทุกภาคส่วนในการแก้ไขปัญหาหน้าท่วมเมือง
กลุ่มเป้าหมาย มีผู้เข้าร่วม ได้แก่ คณะทำงานโครงการ จำนวน 5 คน

ผลที่คาดว่าจะได้รับ เกิดการจัดเวทีเสวนาสาธารณะที่นำไปสู่การพัฒนาเครือข่ายพัฒนาเมืองและผลักดัน
ข้อเสนอให้หน่วยงานต่างๆที่เกี่ยวข้องนำไปปฏิบัติ

เริ่มประชุมเวลา 09.00 น.

วาระที่ 1 เรื่อง ชี้แจงวัตถุประสงค์และรายละเอียดของการออกแบบเวทีเสวนา

วาระที่ 2 เรื่อง ออกแบบเวทีเสวนาสาธารณะ

สรุปสาระ

- คณะทำงานโครงการฯ ได้ออกแบบกระบวนการแลกเปลี่ยนในเวทีออกเป็น 4 ช่วง ได้แก่ **ช่วงที่ 1** ทีมวิชาการของคณะทำงานนำเสนอข้อมูลภูมิสารสนเทศพื้นที่นำท่วมชุมชนไทยสมุทร **ช่วงที่ 2** เชิญตัวแทนชาวบ้านสะท้อนและแลกเปลี่ยนประสบการณ์เกี่ยวกับน้ำท่วมชุมชน **ช่วงที่ 3** เชิญตัวแทนหน่วยงานราชการที่เกี่ยวข้องจำนวน 6 หน่วยงาน ร่วมวิเคราะห์สถานการณ์และเสนอแนวทางจัดการน้ำท่วมแบบมีส่วนร่วม **ช่วงที่ 4** เปิดเวทีให้ผู้ร่วมเวทีเสวนาแลกเปลี่ยนอย่างอิสระ โดยเชิญหน่วยราชการในพื้นที่ องค์กรปกครองส่วนท้องถิ่นที่เกี่ยวข้อง ภาควิชาการ สื่อมวลชน และชาวบ้านผู้ได้รับผลกระทบเข้าร่วมเวทีในวันที่ 27 ธ.ค.66

ปิดประชุมเวลา 15.00 น.

ภาพกิจกรรม



Funded by
the European Union



รายงานสรุปการประชุม(พื้นที่เมืองหนองสำโรง) ครั้งที่ 15



Funded by
the European Union



เรื่อง ประชุมเวทีเสวนาสาธารณะ

วันที่ 27 ธันวาคม เวลา 09.00-12.00 น.

ณ มหาวิทยาลัยราชภัฏอุตรธานี

วัตถุประสงค์ เพื่อแลกเปลี่ยนสถานการณ์นำท่วมเมือง และแสวงหาแนวทางการร่วมมือ แนวทางการแก้ไขปัญหาาร่วมกัน

กลุ่มเป้าหมาย มีผู้เข้าร่วม จำนวน 50 คน ได้แก่ คณะทำงานโครงการ จำนวน 3 คน นักวิชาการ จำนวน 3 คน ชาวบ้าน จำนวน 32 คน หน่วยงานราชการ จำนวน 12 คน

ผลที่คาดว่าจะได้รับ การนำข้อเสนอแนวทางการแก้ไขปัญหาจากเวทีเสวนาไปปฏิบัติ

เริ่มประชุมเวลา 09.00 น.

วาระที่ 1 เรื่อง ชี้แจงวัตถุประสงค์การจัดเวทีและกระบวนการภายในเวที

วาระที่ 2 เรื่อง เสวนาสาธารณะ

สาระสำคัญ

● การแลกเปลี่ยนของหลายภาคส่วนได้เกิดข้อเสนอและความร่วมมือหลายประเด็นที่เป็นประโยชน์ต่อการแก้ไขปัญหา นำท่วมเมือง คือ เกิดข้อเสนอการจัดการน้ำท่วมเมือง ได้แก่

1) ให้มีการขุดลอกลำห้วยตานตลอดสายในช่วงหน้าแล้งเพื่อให้มีศักยภาพรองรับการระบายน้ำออกนอกเมืองได้ในฤดูฝน โดยเทศบาลหนองสำโรงประสานงานกับสำนักงานชลประทานที่ 5 และป้องกันและบรรเทาสาธารณภัยจังหวัด ให้สนับสนุนการดำเนินงาน

2) ให้ชาวบ้านผู้ได้รับผลกระทบเข้าไปมีส่วนร่วมในการเสนอข้อมูลสภาพพื้นที่ ผลกระทบ และภาพอนาคตที่ชุมชนปรารถนา ในเวทีรับฟังความคิดเห็นการปรับปรุงผังเมืองฉบับใหม่ที่จะจัดขึ้นในเดือน มีนาคม 2567

3) ให้มีการสร้างจุดพักน้ำ(ถังเก็บน้ำใต้ดิน)เป็นจุดครอบคลุมน้ำในพื้นที่เสี่ยงน้ำท่วม โดยเฉพาะบริเวณคลองระบายน้ำเลียบถนนรอบเมือง เนื่องจากพื้นที่บริเวณนี้มีจุดผันน้ำจากเขตเทศบาลนครอุตรหลายจุดที่ทำให้เกิดน้ำท่วมเมืองหนองสำโรง นอกจากนี้วิธีนี้จะเป็นการแก้ไขปัญหา นำท่วมเมืองได้แล้ว น้ำที่ถูกเก็บสำรองเอาไว้ก็สามารถหมุนเวียนนำกลับมาใช้ใหม่ได้อีกในช่วงหน้าแล้งด้วย

4) ปรับปรุงระบบการสื่อสารข้อมูลข่าวสารระหว่างหน่วยงานที่เกี่ยวข้องกับประชาชนในพื้นที่ให้เป็นการสื่อสารแบบสองทาง มีตัวกลางและระบบการสื่อสารที่มีประสิทธิภาพ ด้านหนึ่งจะช่วยสนับสนุนข้อมูลที่จำเป็นต่างๆให้ชาวบ้านได้นำไปเตรียมความพร้อมรับมือกับน้ำที่มาจากฤดูฝนได้อย่างทันท่วงที อีกด้านหนึ่งก็จะทำให้ชาวบ้านสามารถสื่อสารข้อมูล สถานการณ์ปัญหาในพื้นที่ และขอความช่วยเหลือจากหน่วยงานในท้องถิ่นให้เข้ามาช่วยเหลือได้ทันกับเหตุการณ์



Funded by
the European Union



5) การจัดให้มีเวทีแลกเปลี่ยนสถานการณ์และการแก้ไขปัญหาเชิงพื้นที่(เฉพาะพื้นที่)แบบมีส่วนร่วมหลายภาคส่วนอย่างต่อเนื่อง รวมถึงให้มีการจัดตั้ง “วอร์รูมติดตามสถานการณ์น้ำท่วมเฉพาะพื้นที่” แบบมีส่วนร่วมหลายภาคส่วน เนื่องจากยังไม่เคยมีพื้นที่ทางการสำหรับทุกภาคส่วนในการปรึกษาหารือและร่วมกันแก้ไขปัญหาในระดับพื้นที่เฉพาะ ทั้งในช่วงก่อน ระหว่าง และหลังฤดูฝน

ปิดประชุมเวลา 12.00 น.



รายงานสรุปการประชุม(พื้นที่เมืองสามพร้าว) ครั้งที่ 1

เรื่อง ประชุมเตรียมความพร้อมภายในทีมดำเนินโครงการหลัก (Core Team)

วันที่ 26 มีนาคม 2566 เวลา 09.00น. - 15.30น.

ณ คณะมนุษยศาสตร์และสังคมศาสตร์ มหาวิทยาลัยราชภัฏอุดรธานี (ศูนย์การศึกษาสามพร้าว)

วัตถุประสงค์

1. คณะทำงานทีมหลักมีความเข้าใจเกี่ยวกับโครงการ แผนงาน เป้าหมาย ตัวชี้วัดและบทบาทการปฏิบัติงาน



Funded by
the European Union



2. สามารถปฏิบัติงานร่วมกันได้อย่างมีประสิทธิภาพ

ผลที่คาดว่าจะได้รับ

1. การแบ่งบทบาทหน้าที่ของทีมดำเนินโครงการหลักให้ชัดเจน เพื่อที่จะปฏิบัติหน้าที่ได้อย่างเต็มประสิทธิภาพ
2. การวางแผนและกำหนดเป้าหมายของการดำเนินงานเพื่อที่จะทำให้การทำงานดำเนินไปอย่างเป็นระบบ

เริ่มประชุมเวลา 09.00น.

วาระที่ 1 เรื่องประธานคณะกรรมการแจ้งให้ทราบ

สรุปสาระ ประธานคณะกรรมการแจ้งเรื่องการดำเนินโครงการ “เมืองเปลี่ยนชุมชนชัย : กระบวนการปรับตัวและรับมือการเปลี่ยนแปลงของเมืองอุดรธานีแบบพหุผู้กระทำ” เพื่อให้คณะกรรมการมีความเข้าใจเกี่ยวกับโครงการแผนงาน เป้าหมาย ตัวชี้วัด บทบาทการปฏิบัติงาน และสามารถปฏิบัติงานได้อย่างมีประสิทธิภาพ

วาระที่ 2 เรื่องแบ่งบทบาทหน้าที่คณะกรรมการ

สรุปสาระ การแบ่งบทบาทหน้าที่ของคณะกรรมการในหน้าที่ต่าง ๆ ดังนี้

ฝ่ายวิชาการ : นายวุฒิพงษ์ ศิริ/นายวรวิทย์ รัตโนวาสถิตย์

ฝ่ายประสานงานพื้นที่ : นายสุรศักดิ์ บ่อคำเกิด

ฝ่ายการเงิน : นายปารเมต ทองคำ/นายวรวิทย์ รัตโนวาสถิตย์

วาระที่ 3 เรื่อง (ไม่มี)

สรุปสาระ

ปิดประชุมเวลา. 15.30น.

ภาพกิจกรรม





Funded by
the European Union



บันได

ผลลัพธ์ 5 ชั้น

01 ภายในทีม

- ประชุมคณะทำงาน
- เวทีแลกเปลี่ยนชุมชน
- ประชุมสรุปทบทวน



02 ฝึกปฏิบัติการ

- อบรมค่าฝึกปฏิบัติการ
- เก็บข้อมูลปฏิบัติการ
- จัดค่าฝึกปฏิบัติการ



03 เวทีปรึกษาหารือ
สาธารณะ

- ความเข้าใจร่วมกันประเด็นปัญหา
- แนวทางการแก้ไขเฉพาะประเด็น



04 สร้างกติการ่วม

- มาตรการแก้ไขปัญหา
- ธรรมนูญชุมชน
- หักชุมชน



05 ข้อเสนอ

- จัดทำข้อเสนอเชิงนโยบาย
- ผลักดันแผน/มาตรการชุมชน



Success Team
สามพร้า



รายชื่อผู้เข้าร่วมประชุม (แนบใบลงทะเบียน)

ใบลงทะเบียนประชุม.....
วันที่ 26 มี.ค.-66 หรือ สภา กักตวงผลผลิตอาหาร? คนในชุมชนและองค์กรใกล้เคียง

ลำดับที่	ชื่อ-สกุล	ตำแหน่งและหน่วยงาน	เบอร์โทร	ลายเซ็น
1	นายณัฐพงษ์ พินิจกุล		061-9478765	[ลายเซ็น]
2	นายอนุพงษ์ ตรี	อ.บ.บ.บ.	080-1304742	[ลายเซ็น]
3	นางสาวประไพ ทอดจำ	อ.บ.บ.บ.	061-4617163	[ลายเซ็น]
4	นายสุวิทย์ นิลศิริ	อ.บ.บ.บ.	061-5559350	[ลายเซ็น]
5	นายวิวัฒน์ รัตนาวรรณ	อ.บ.บ.บ.		[ลายเซ็น]
6	นายชัชวาล วัฒนศิริ	อ.บ.บ.บ.		[ลายเซ็น]
7	นายชัชวาล วัฒนศิริ	อ.บ.บ.บ.		[ลายเซ็น]
8	นายชัชวาล วัฒนศิริ	อ.บ.บ.บ.		[ลายเซ็น]
9	นายชัชวาล วัฒนศิริ	อ.บ.บ.บ.		[ลายเซ็น]
10	นายชัชวาล วัฒนศิริ	อ.บ.บ.บ.	088 5712953	[ลายเซ็น]
11				
12				
13				
14				
15				

1



Funded by
the European Union



หมายเหตุ: ทุกกิจกรรมต้องมีรายงานการประชุมเพื่อประกอบการเบิกเงินทุกครั้ง

รายงานสรุปการประชุม(พื้นที่เมืองสามพริ้ว) ครั้งที่ 2
เรื่อง ประชุมเตรียมความพร้อมแกนนำชุมชนสามพริ้ว
วันที่ 28 พฤษภาคม 2566 เวลา 17.00น. - 21.30น.

วัตถุประสงค์

1. เพื่อชี้แจงวัตถุประสงค์ของโครงการเพื่อให้คนในชุมชนได้รับทราบถึงความเป็นมาของโครงการ
2. เพื่อจัดตั้งกลุ่มอาสาสมัครภายในชุมชนเพื่อร่วมแก้ไขปัญหาเพื่อรับมือการเปลี่ยนแปลงของเมือง

ผลที่คาดว่าจะได้รับ

1. ชาวบ้านในพื้นที่ได้รับทราบถึงวัตถุประสงค์ของโครงการ เพื่อการประสานงานที่ง่ายขึ้น
2. เกิดการจัดตั้งกลุ่มอาสาสมัคร เพื่อทำงานร่วมกันกับคณะทำงานทีมหลัก (Core Team)

เริ่มประชุมเวลา 17.00น.

วาระที่ 1 เรื่องประธานคณะทำงานแจ้งให้ทราบ

สรุปสาระ

- แจ้งผลการดำเนินกิจกรรมของโครงการประเมินความเปราะบางตำบลสามพริ้ว จากการขยายตัวของเมืองที่ส่งผลกระทบต่อคนในชุมชนบ้านสามพริ้ว
- ประธานคณะทำงานแจ้งเรื่องการดำเนินโครงการ “เมืองเปลี่ยนชุมชนขยับ : กระบวนการปรับตัวและรับมือการเปลี่ยนแปลงของเมืองอุดรธานีแบบพหุผู้กระทำ” เพื่อให้ชาวบ้านในพื้นที่ที่มีความเข้าใจเกี่ยวกับโครงการ แผนงาน และเป้าหมายของโครงการ



Funded by
the European Union



วาระที่ 2 เรื่องการแลกเปลี่ยนเรียนรู้

สรุปสาระ การแลกเปลี่ยนเรียนรู้กับกลุ่มผู้นำชุมชนและประชาชนชาวบ้านที่เข้าร่วมกิจกรรม เพื่อการดำเนินโครงการนำร่อง “เมืองเปลี่ยนชุมชนขยับ : กระบวนการปรับตัวและรับมือการเปลี่ยนแปลงของเมืองอุตสาหกรรมแบบพหุผู้กระทำ”

- จัดตั้งภาคประชาสังคมเพื่อผลักดันโครงการ ภายใต้ชื่อกลุ่ม “กลุ่มอาสาพัฒนาชุมชนบ้านสามพร้าว” โดยมีสมาชิก 17 คน ที่เป็นกลุ่มผู้นำชุมชนอยู่แล้ว

วาระที่ 3 เรื่อง แจ้งนัดหมายประชุมกลุ่มย่อย

สรุปสาระ

ปิดประชุมเวลา. 21.30น.

ภาพกิจกรรม





Funded by
the European Union





Funded by
the European Union



รายชื่อผู้เข้าร่วมประชุม (แนบใบลงทะเบียน)

ใบลงทะเบียนประชุม

วันที่ 26 มี.ค. 66 ณ ห้องคำพิภพพนาถอำเภอศรีนครินทร์ จ.น่าน

ลำดับที่	ชื่อ-สกุล	ตำแหน่งและหน่วยงาน	เบอร์โทร	ลายเซ็น
1	นายประจักษ์ พันธ์พวง		061-9478765	ประจักษ์
2	นายอนุพงษ์ ตรี	อำนวยการ	080-1804442	อนุพงษ์
3	นางสาวอรุณ ทอนอภัย	อำนวยการ	061-4217163	อรุณ
4	นายสุวิทย์ น้อยเกิด	อำนวยการ	061-5539250	สุวิทย์
5	นายอภิรักษ์ รัตนารักษ์	อำนวยการ		อภิรักษ์
6	นายชัชวาล วัฒนสิน	อำนวยการ		ชัชวาล
7	นายประสิทธิ์ โพธิ์สูง	อำนวยการ		ประสิทธิ์
8	นายประจักษ์ วัฒนสิน			ประจักษ์
9	นายสมชาย วัฒนสิน			สมชาย
10	นายชัยวัฒน์ วัฒนสิน	ฯพ.ย.	088 5712953	ชัยวัฒน์
11				
12				
13				
14				
15				



Funded by
the European Union



ลำดับที่	ชื่อ-สกุล	ตำแหน่งและหน่วยงาน	เบอร์โทร	ลายเซ็น
16	นางฉลิมวงษ์ ใจงาม	12		
17	นาย นวรงค์ นามะอุทัย	12		
18	นางอภิญญา ต่อหมวย	1		นางอภิญญา ✓
19	นางรศ.สิริมา สุทธิไพฑูริย์	1		นางรศ.สิริมา ✓
20	นาย อภิสิทธิ์	12		นาย อภิสิทธิ์ ✓
21	นาย นวลา สอนแสง	10		นาย นวลา ✓
22	นายไพโรจน์ เกษมศรี	1		นาย ไพโรจน์ ✓
23	นาย นพวิทย์ ชัยภักดิ์	2		นาย นพวิทย์ ✓
24	นาย อธิปไตย นามะอุทัย	2		นาย อธิปไตย ✓
25	นาย อภิสิทธิ์ อภิสิทธิ์	2		นาย อภิสิทธิ์ ✓
26	นาง อภิญญา อภิสิทธิ์	2		นาง อภิญญา ✓
27	นาย อภิสิทธิ์ นามะอุทัย	2		นาย อภิสิทธิ์ ✓
28	นาย อภิสิทธิ์ อภิสิทธิ์	2		นาย อภิสิทธิ์ ✓
29	นาย อภิสิทธิ์ อภิสิทธิ์	2		นาย อภิสิทธิ์ ✓
30	นาย อภิสิทธิ์ อภิสิทธิ์	2		นาย อภิสิทธิ์ ✓
31	นาย อภิสิทธิ์ อภิสิทธิ์	10		นาย อภิสิทธิ์ ✓
32	นาย อภิสิทธิ์ อภิสิทธิ์	15		นาย อภิสิทธิ์ ✓
33	นาย อภิสิทธิ์ อภิสิทธิ์	10		นาย อภิสิทธิ์ ✓
34	นาย อภิสิทธิ์ อภิสิทธิ์	12		นาย อภิสิทธิ์ ✓
35				



Funded by
the European Union



Funded by the European Union

TEI THAILAND ENVIRONMENT INSTITUTE

ใบลงทะเบียนประชุม *มติคณะกรรมการ ครั้งที่ 2*

วันที่ *38 พค 66* ณ

ลำดับที่	ชื่อ-สกุล	ตำแหน่งและหน่วยงาน	เบอร์โทร	ลายเซ็น
1	<i>นายสมชาย นิลเกษ</i>	<i>อธิบดีกรมก.9</i>	<i>04-9498765</i>	<i>[Signature]</i>
2	<i>นายประจักษ์ วัฒนดี</i>	<i>อธิบดีกรมก.9</i>	<i>061-4417163</i>	<i>[Signature]</i>
3	<i>นายประจักษ์ วัฒนดี</i>	<i>อธิบดีกรมก.9</i>	<i>061-5559350</i>	<i>[Signature]</i>
4	<i>นายประจักษ์ วัฒนดี</i>	<i>อธิบดีกรมก.9</i>		<i>[Signature]</i>
5	<i>นายประจักษ์ วัฒนดี</i>	<i>อธิบดีกรมก.9</i>	<i>080-140 4742</i>	<i>[Signature]</i>
6				
7				
8				
9				
10				
11				
12				
13				
14				
15				

Funded by the European Union

TEI THAILAND ENVIRONMENT INSTITUTE

ใบลงทะเบียนประชุม




วันที่

ลำดับที่	ชื่อ-สกุล	ตำแหน่งและหน่วยงาน	เบอร์โทร	ลายเซ็น
1	<i>ว. อัครวง</i>	<i>ว. 15</i>		<i>[Signature]</i>
2	<i>ว. อัครวง</i>	<i>ว. 15</i>		<i>[Signature]</i>
3	<i>ว. อัครวง</i>	<i>ว. 15</i>		<i>[Signature]</i>
4	<i>ว. อัครวง</i>	<i>ว. 15</i>		<i>[Signature]</i>
5	<i>ว. อัครวง</i>	<i>ว. 15</i>		<i>[Signature]</i>
6	<i>ว. อัครวง</i>	<i>ว. 10</i>		<i>[Signature]</i>
7	<i>ว. อัครวง</i>	<i>ว. 10</i>		<i>[Signature]</i>
8	<i>ว. อัครวง</i>	<i>ว. 15</i>		<i>[Signature]</i>
9	<i>ว. อัครวง</i>	<i>ว. 12</i>		<i>[Signature]</i>
10	<i>ว. อัครวง</i>	<i>ว. 12</i>		<i>[Signature]</i>
11	<i>ว. อัครวง</i>	<i>ว. 10</i>		<i>[Signature]</i>
12	<i>ว. อัครวง</i>	<i>ว. 10</i>		<i>[Signature]</i>
13	<i>ว. อัครวง</i>	<i>ว. 10</i>		<i>[Signature]</i>
14	<i>ว. อัครวง</i>	<i>ว. 1</i>		<i>[Signature]</i>
15	<i>ว. อัครวง</i>	<i>ว. 12</i>		<i>[Signature]</i>





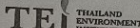
Funded by
the European Union




 Funded by the European Union
 


ใบลงทะเบียนประชุม
 วันที่ 26 มี.ค. 66 มหานครศึกษาพัฒนาองค์กรและนวัตกรรมเพื่อสังคม

ลำดับที่	ชื่อ-สกุล	ตำแหน่งและหน่วยงาน	เบอร์โทร	ลายเซ็น
1	นายสมชาย วัฒนกุล		061-9478765	
2	นายอภิสิทธิ์ ตรี	อำนวยการ	080-1504442	
3	นางสาวอรุณ วัฒนกุล	อำนวยการ	061-4617169	
4	นายสุวิทย์ น้อยกิจ	อำนวยการ	061-5559350	
5	นายอภิสิทธิ์ วัฒนกุล	อำนวยการ		
6	นายสมชาย วัฒนกุล	อำนวยการ		
7	นายสมชาย วัฒนกุล	อำนวยการ		
8	นายสมชาย วัฒนกุล	อำนวยการ		
9	นางสาวอรุณ วัฒนกุล			
10	นายสมชาย วัฒนกุล	อำนวยการ	088 5712953	
11				
12				
13				
14				
15				


 Funded by the European Union
 


ใบลงทะเบียนประชุม
 วันที่

ลำดับที่	ชื่อ-สกุล	ตำแหน่งและหน่วยงาน	เบอร์โทร	ลายเซ็น
1	นางสาวอรุณ วัฒนกุล	อำนวยการ		
2	นายสมชาย วัฒนกุล	อำนวยการ		
3	นายสมชาย วัฒนกุล	อำนวยการ		
4	นายสมชาย วัฒนกุล	อำนวยการ		
5	นายสมชาย วัฒนกุล	อำนวยการ		
6	นายสมชาย วัฒนกุล	อำนวยการ		
7	นายสมชาย วัฒนกุล	อำนวยการ		
8	นายสมชาย วัฒนกุล	อำนวยการ		
9	นายสมชาย วัฒนกุล	อำนวยการ		
10	นายสมชาย วัฒนกุล	อำนวยการ		
11	นายสมชาย วัฒนกุล	อำนวยการ		
12	นายสมชาย วัฒนกุล	อำนวยการ		
13	นายสมชาย วัฒนกุล	อำนวยการ		
14	นายสมชาย วัฒนกุล	อำนวยการ		
15	นายสมชาย วัฒนกุล	อำนวยการ		

รายงานสรุปการประชุม(พื้นที่เมืองสามพราวด์) ครั้งที่ 3



Funded by
the European Union



เรื่อง ประชุมอบรมเชิงปฏิบัติการการทำแผนผังภูมินิเวศให้แก่นำชุมชน

วันที่ 6 กันยายน 2566 เวลา 09.00-12.00 น.

ณ คณะมนุษยศาสตร์และสังคมศาสตร์ มหาวิทยาลัยราชภัฏอุดรธานี

วัตถุประสงค์

1. เพื่อสร้างองค์ความรู้การจัดการจัดทำแผนผังภูมินิเวศและลงพื้นที่เก็บรวบรวมข้อมูล

กลุ่มเป้าหมาย ได้แก่ คณะทำงานโครงการ จำนวน 5 คน และอาสาสมัครชุมชน จำนวน 9 คน คณะทำงาน
ศปส. จำนวน 3 คน รวม 17 คน

ผลที่คาดว่าจะได้รับ

1. ผู้เข้ารับการอบรมมีความรู้สำหรับจัดทำแผนผังภูมินิเวศและสามารถประยุกต์ใช้องค์ความรู้ในการ
เก็บรวบรวมข้อมูลจัดทำผังภูมินิเวศได้ตามวัตถุประสงค์

เริ่มประชุมเวลา 09.00 น.

วาระที่ 1 เรื่อง

สรุปสาระ

● ผู้เข้าร่วมกิจกรรมได้ทราบถึงวิธีการจัดทำแผนผังภูมินิเวศ เพื่อวางแผนพัฒนาชุมชน
และจัดทำแผนภูมินิเวศขึ้นมาจำนวน 1 ชุด โดยมีรายละเอียด ดังนี้

1. จุดน้ำท่วมจากการถมที่ ม.15 และ ม.12

ปัญหา : การถมที่เพื่อสร้างที่พัก ที่อยู่อาศัยไม่มีร่องระบายน้ำ ส่งผลทำให้น้ำท่วมขัง
แนวทาง : การเพิ่มท่อระบายน้ำ

2. จุดถนนหน้าตลาดนัดคลองถมและหน้าโรงเรียน

ปัญหา : เกิดปัญหาการจราจรติดขัดในช่วง เช้าและเย็น เพราะเป็นชุมชนทาง
แนวทาง :

3. จุดบริเวณหน้ามหาวิทยาลัย (แถวหอประชุม)

ปัญหา : เกิดน้ำท่วมขังในช่วงฤดูฝน ไหลลงไปยังสวนของชาวบ้าน
แนวทาง : การสร้างท่อระบายน้ำตามทางน้ำเดิม (คลองโคกขุมปูน)

4. จุดเสียงอันตราย ถนนเส้นสามพร้าว - ดอนตู



Funded by
the European Union



ปัญหา : เส้นทางรถขนขยะวิ่งผ่าน น้ำขยะไหลลงถนน ส่งกลิ่นเหม็น

แนวทาง : ทำหนังสือแจ้งไปทุก อปท. ให้ระมัดระวังในการสัญจรไปตามถนนเส้นนี้

5.จุดตลาดนัดคลองถมและโซนร้านเหล้า

ปัญหา : เสียงดังจากร้านเหล้า และบุคคลหลังตลาดนัดเล็ก

6.จุดถนนสามพร้าว - นาอุดม ม.12

ปัญหา : ไม่มีไฟส่องสว่างระยะทางประมาณ 2 – 4 กิโลเมตร

แนวทาง : เพิ่มไฟส่องสว่างเพื่อความปลอดภัยเวลาเดินทาง

7.จุดชุมชนหนาแน่น ม.10

ปัญหา : อาศัยอยู่อย่างเบียดเสียดคับแคบ

แนวทาง : จัดโซนที่อยู่อาศัยใหม่ไม่ให้กระจายกันอยู่

8.จุดเส้นทางน้ำท้าย ม.2

ปัญหา : เป็นที่รองรับน้ำ ทำให้น้ำเกิดเป็นตะกอนและสิ่งปฏิกูลไหลลงห้วยสาธารณะ

แนวทาง : การดักไขมันและการทำจุลินทรีย์เพื่อแก้ไขปัญหาน้ำเสีย

9.จุดบ่อขยะทางทิศใต้ของหมู่ที่ 2

ปัญหา : บริเวณรอบบ่อเป็นพื้นที่ไร่นาของชาวบ้านทำให้มีกลิ่นเหม็น และส่งผลกระทบต่อแหล่งน้ำตามธรรมชาติของชาวบ้าน

แนวทาง : กำลังก่อสร้างโรงกำจัดขยะชีวมวลบริเวณบ่อขยะ

10.จุดมหาวิทยาลัย

ศักยภาพ : เป็นศูนย์กลางในการสนับสนุนชุมชน เป็นที่พึ่งให้กับชุมชน เป็นแหล่งเรียนรู้ที่ช่วยเหลือสังคม

11.ประตุน้ำสามพร้าว

12.จุดโซนสร้างโรงพยาบาล 300 เตียง

วาระที่ 2 เรื่องไม่มี.....

วาระที่ 3 เรื่อง สรุปรายการการประชุม

ปิดประชุมเวลา 12.00 น.

ภาพกิจกรรม



Funded by
the European Union





Funded by
the European Union



รายงานสรุปการประชุม(พื้นที่เมืองสามพรา้ว) ครั้งที่ 4
เรื่อง จัดเวทีเสวนาเพื่อแสวงหาแนวทางในการรับมือของการเปลี่ยนแปลงการกลายเป็นเมือง



Funded by
the European Union



วันที่ 26 พฤศจิกายน 2566 เวลา 17.00น. - 19.00น.

ณ ศาลาประชาคมหมู่บ้าน บ้านสามพร้าว

วัตถุประสงค์

1. เพื่อแสวงหาแนวทางในการเตรียมตัวรับมือกับการเปลี่ยนแปลงของเมือง
2. เพื่อให้ชาวบ้านได้ร่วมรับฟังและร่วมสะท้อนปัญหาพร้อมกัน

ผลที่คาดว่าจะได้รับ

1. มีแผนเพื่อเตรียมตัวรับมือกับการกลายเป็นเมืองที่กำลังจะเกิด
2. เพื่อให้ทราบถึงจุดที่กำลังเกิดปัญหา และหาวิธีการที่จะแก้ไขพร้อมกัน

เริ่มประชุมเวลา 17.00น.

วาระที่ 1 เรื่องประธานคณะกรรมการแจ้งให้ทราบ

สรุปสาระ ประธานแจ้งให้กับผู้เข้าร่วมประชุมได้ทราบถึง วัตถุประสงค์ของการจัดประชุมในครั้งนี้

วาระที่ 2 เรื่อง (ไม่มี)

สรุปสาระ

วาระที่ 3 เรื่อง (ไม่มี)

สรุปสาระ

ปิดประชุมเวลา. 19.00น.



Funded by
the European Union



ภาพกิจกรรม



รายงานสรุปการประชุม(พื้นที่เมืองสามพรา้ว) ครั้งที่ 5
เรื่อง จัดเวทีเพื่อสร้างมาตรการและระบบป้องกันปัญหาสิ่งแวดล้อมเมือง เพื่อสนับสนุนการปรับตัวและรับมือ
ปัญหาสิ่งแวดล้อมของชุมชน



Funded by
the European Union



วันที่ 25 ธันวาคม 2566 เวลา 17.00น. - 19.30น.

ณ ศาลาประชาคมหมู่บ้าน บ้านสามพร้าว

วัตถุประสงค์

3. เพื่อระดมความเห็นของชาวบ้านในเรื่องของการวาดภาพอนาคตของชุมชน
4. เพื่อให้คนในชุมชนได้ร่วมร่างธรรมนูญชุมชน โดยเกิดจากความคิดเห็นของคนในชุมชนเอง

ผลที่คาดว่าจะได้รับ

3. ได้เห็นถึงภาพในอนาคตของชุมชน ที่ชาวบ้านอยากให้เกิดขึ้นจริง
4. ได้ร่างแผนธรรมนูญชุมชนเพื่อที่จะผลักดันให้เข้าสู่แผนปฏิบัติงานของ อบต.สามพร้าว

เริ่มประชุมเวลา 17.00น.

วาระที่ 1 เรื่องประธานคณะกรรมการแจ้งให้ทราบ

สรุปสาระ ประธานแจ้งให้กับผู้เข้าร่วมประชุมได้ทราบถึง วัตถุประสงค์ของการจัดประชุมในครั้งนี้ และแจ้งให้ทราบถึงผลของการประชุมในครั้งก่อน ว่าพบปัญหา ณ จุดใดบ้าง และมีแนวทางที่จะแก้ปัญหาอย่างไร

วาระที่ 2 เรื่อง (ไม่มี)

สรุปสาระ

วาระที่ 3 เรื่อง (ไม่มี)

สรุปสาระ

ปิดประชุมเวลา. 19.30น.

ภาพกิจกรรม



Funded by
the European Union



รายงานสรุปการประชุม(พื้นที่เมืองสามพรา้ว) ครั้งที่ 6
เรื่อง จัดทำเวทีผลักดันนโยบายในเรื่องของธรรมนูญชุมชน โดยเกิดจากคนในชุมชนเอง
วันที่ 28 ธันวาคม 2566 เวลา 17.00น. - 19.30น.



Funded by
the European Union



ณ ห้องประชุมคณะมนุษยศาสตร์ฯ มหาวิทยาลัยราชภัฏอุดรธานี (สามพร้าว)

วัตถุประสงค์

เพื่อเสนอนโยบายธรรมนูญชุมชนที่ชาวบ้านได้ร่วมกันทำให้กับ อปท. และหน่วยงานที่เกี่ยวข้อง
ผลที่คาดว่าจะได้รับ

เพื่อให้ชาวบ้านและคนในชุมชนได้ใช้ธรรมนูญชุมชนที่ชาวบ้านได้ร่วมกันสร้าง

เริ่มประชุมเวลา 17.00น.

วาระที่ 1 เรื่องประธานคณะทำงานแจ้งให้ทราบ

สรุปสาระ ประธานแจ้งให้กับผู้เข้าร่วมประชุมได้ทราบถึง วัตถุประสงค์ของการจัดประชุมในครั้งนี้

วาระที่ 2 เรื่องสรุปวาระการประชุมครั้งก่อน

สรุปสาระ จากการประชุมครั้งก่อน ชาวบ้านแต่ละหมู่ ซึ่งประกอบไปด้วย หมู่1 หมู่2 หมู่10 หมู่12 และหมู่
15 ได้ร่วมกันร่างแผนธรรมนูญชุมชนร่วมกัน ทางคณะทำงานจึงได้นำธรรมนูญของแต่ละชุมชนมาผนวกรวมกันแล้ว
พบว่า มีสิ่งที่เห็นเหมือนกันและแตกต่างกันไป ทางคณะทำงานจึงสรุปรวมได้ดังนี้

ธรรมนูญชุมชน (กติการ่วมของชุมชน)

- 1.สัญญาประชาคมเพื่อความสงบเรียบร้อยและศีลธรรมอันดีงาม
- 2.การควบคุมทางสังคมไม่ให้ผิดศีลธรรม จริยธรรมและกฎหมาย
- 3.จัดระเบียบผังหมู่บ้าน
- 4.ห้ามดื่มสุราและส่งเสียงดังในเวลาที่ทางราชการกำหนด
- 5.ห้ามขับรถเร็วและเสียงดังในชุมชน
- 6.ห้ามทิ้งขยะตามท้องถนนและในที่สาธารณะ
- 7.ห้ามทะเลาะวิวาทในงานรื่นเริงต่าง ๆ ของชุมชน
- 8.ห้ามลักเล็กขโมยน้อยในชุมชน
- 9.ห้ามถมดินเกินถนน เพราะอาจจะทำให้เกิดน้ำท่วมขัง
- 10.ห้ามเผาขยะในเขตพื้นที่บริเวณชุมชน
- 11.ห้ามรถบรรทุกที่น้ำหนักเกินเข้ามาในชุมชน

วาระที่ 3 เรื่อง (ไม่มี)

สรุปสาระ

ปิดประชุมเวลา. 19.30น.



Funded by the European Union



ภาพกิจกรรม



เอกสารแนบ 2



Funded by
the European Union



ผลผลิตที่ได้จากการดำเนิน กิจกรรม

โครงการนำร่อง

“เมืองเปลี่ยนชุมชนชัยบ: กระบวนการปรับตัวและรับมือการ
เปลี่ยนแปลงของเมืองอุดรธานีแบบพหุผู้กระทำการ”

(1 กุมภาพันธ์ – 31 ธันวาคม 2566)

หมายเหตุ : ผลผลิตต้องสอดคล้องกับตารางที่ 3

1. คณะกรรมการพัฒนาเมืองทั้ง 2 เมือง ซึ่งมีหน้าที่และบทบาทในการเป็นกลไกขับเคลื่อนการแก้ไขปัญหาภัยพิบัติและการพัฒนาเมืองร่วมกับองค์การปกครองส่วนท้องถิ่น หน่วยงานราชการและภาคีเครือข่ายภายในจังหวัดอุดรธานี

❖ เมืองหนองสำโรง

1) นางอัจฉรา อารีย์

สมาชิก



Funded by
the European Union



- | | |
|---------------------------|-------------------|
| 2) นายวิเชียร เชิดสม | สมาชิก |
| 3) นายธีรเดช อารีย์ | สมาชิก |
| 4) นายวิรัตน์ มณีกุล | สมาชิก |
| 5) นางสาวลี โคตรแฮ | สมาชิก |
| 6) นายสถาพร เครือเนตร | ประธานกลุ่ม |
| 7) นายชัยวุฒิ ยางชุม | สมาชิก |
| 8) นายสมชาย ขวัญบุญจันทร์ | สมาชิก |
| 9) นางน้อย เป้าหลุ่มเพชร | สมาชิก |
| 10) นายสมบัติ จันทร์หล้า | สมาชิก |
| 11) นางอัมพร แสนโคตร | สมาชิก |
| 12) นายสมพงษ์ ศรีพิลา | ที่ปรึกษา(อาวุโส) |
| 13) นายนฤพล ประยูรเจริญ | สมาชิก |
| 14) นางวรรณิ ศรีสิทธิ์ | สมาชิก |
| 15) นางประถม โภชพันธ์ | ผู้ประสานงานกลุ่ม |

❖ คณะกรรมการพัฒนาเมืองสามพร้าว

- | | |
|------------------------------|--------------|
| 1) นายไพโรจน์ หาสอดส่อง | ประธานกลุ่มฯ |
| 2) นายจอมใจ หาสอดส่อง | รองประธาน |
| 3) นางจงกล กัญญาบุญ | กรรมการ |
| 4) น.ส.กนกพร อาจคำพันธ์ | กรรมการ |
| 5) นางหนูพิน สัตตะพันธ์ | กรรมการ |
| 6) น.ส.น้อมจิตร กุศลยัง | กรรมการ |
| 7) นายเกียรติศักดิ์ ดวงประภา | กรรมการ |
| 8) นางอนัญพร พากุล | กรรมการ |
| 9) นายบุญทอม น้อยสีเหลือง | กรรมการ |
| 10) น.ส.ประทุมวรรณ อินทร์กง | กรรมการ |
| 11) นางวรรษยา จันคูหา | กรรมการ |
| 12) นายสีวิไล ประกอบวงษ์ | กรรมการ |
| 13) นางอุไร จันทะบุญ | กรรมการ |
| 14) น.ส.สุพัฒตา อินทร์กง | กรรมการ |
| 15) นางขวัญใจ ชนะชัย | กรรมการ |
| 16) นายวันชัย สีทองอ่อน | กรรมการ |



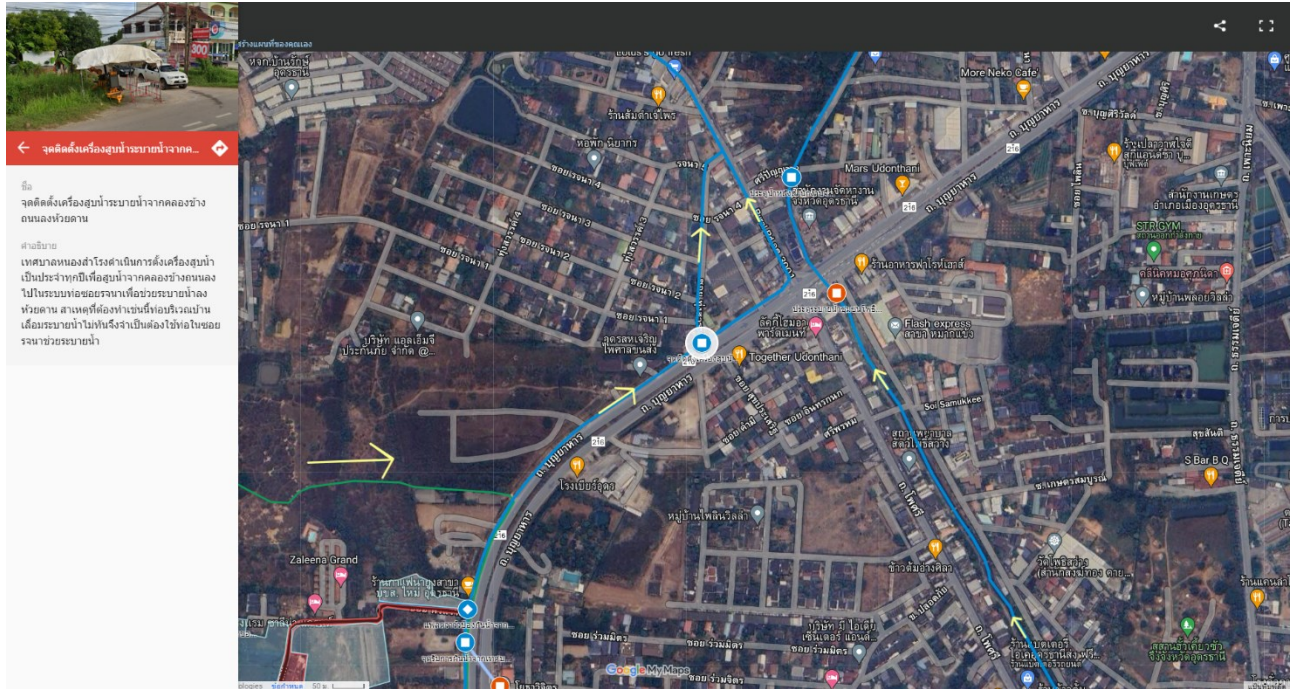
Funded by
the European Union



- | | |
|--------------------------|---------|
| 17) นส.จันทรเพ็ญ ตีโทกุล | กรรมการ |
| 18) นางหนูพิน สัตตพันธ์ | กรรมการ |
| 19) นายมนตรี พากุล | กรรมการ |

2. ฟังภูมินิเวศ และข้อมูลตัวแปรความเปราะบางที่สามารถนำไปวิเคราะห์ข้อมูลด้วย GIS จำนวน 2 ผัง และ 2 ชุดข้อมูล (หนองสำโรงและสามพร้าว)

1. แผนที่ GIS บริเวณจุดผันน้ำปากซอยรจนาลงห้วยดาน

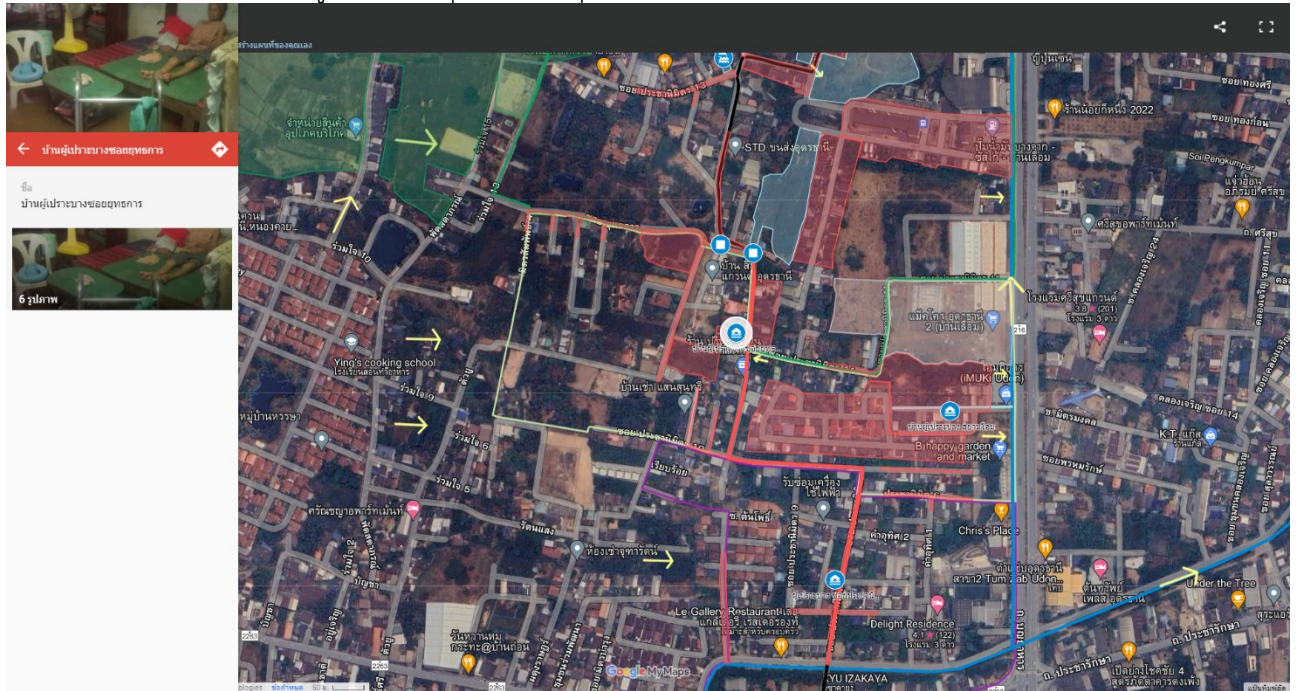




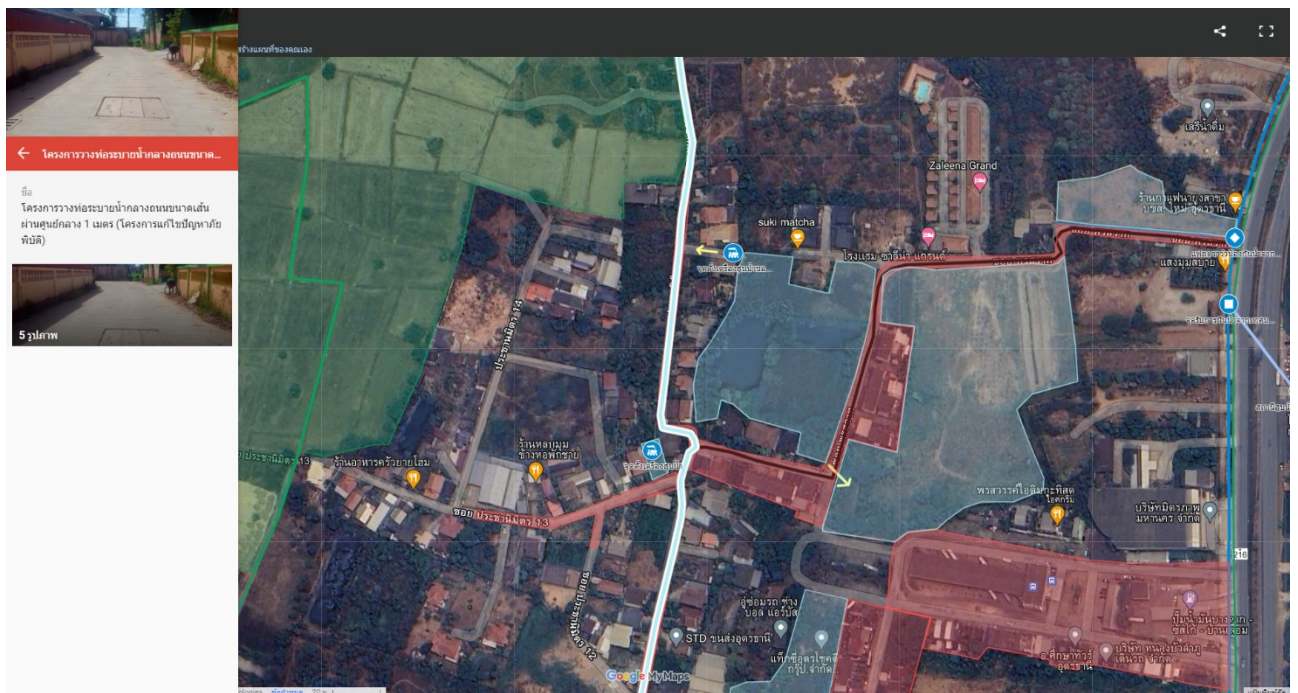
Funded by
the European Union



2. แผนที่ GIS บ้านผู้เปราะบางชุมชนไทยสมุทร 2



3. แผนที่ GIS บริเวณโครงการวางท่อพ่นน้ำกลางถนนในชุมชนไทยสมุทรลงลำห้วยदान





Funded by
the European Union



3. ข้อเสนอการจัดการน้ำท่วมเมือง ได้แก่

1) ให้มีการขุดลอกลำห้วยดานตลอดสายในช่วงหน้าแล้งเพื่อให้มีศักยภาพรองรับการระบายน้ำออกนอกเมืองได้ในฤดูฝน โดยเทศบาลหนองสำโรงประสานงานกับสำนักงานชลประทานที่ 5 และป้องกันและบรรเทาสาธารณภัยจังหวัด ให้สนับสนุนการดำเนินงาน

2) ให้ชาวบ้านผู้ได้รับผลกระทบเข้าไปมีส่วนร่วมในการเสนอข้อมูลสภาพพื้นที่ ผลกระทบ และภาพอนาคตที่ชุมชนปรารถนา ในเวทีรับฟังความคิดเห็นการปรับปรุงผังเมืองฉบับใหม่ที่จะจัดขึ้นในเดือน มีนาคม 2567

3) ให้มีการสร้างจุดพักน้ำ(ถังเก็บน้ำใต้ดิน)เป็นจุดครอบคลุมน้ำในพื้นที่เสี่ยงน้ำท่วม โดยเฉพาะบริเวณคลองระบายน้ำเสียบถนนรอบเมือง เนื่องจากพื้นที่บริเวณนี้มีจุดผันน้ำจากเขตเทศบาลนครอุดรหลายจุดที่ทำให้เกิดน้ำท่วมเมืองหนองสำโรง นอกจากนี้วิธีนี้จะเป็นการแก้ไขปัญหาน้ำท่วมเมืองได้แล้ว น้ำที่ถูกเก็บสำรองเอาไว้ก็สามารถหมุนเวียนนำกลับมาใช้ใหม่ได้อีกในช่วงหน้าแล้งด้วย

4) ปรับปรุงระบบการสื่อสารข้อมูลข่าวสารระหว่างหน่วยงานที่เกี่ยวข้องกับประชาชนในพื้นที่ให้เป็นการสื่อสารแบบสองทาง มีตัวกลางและระบบการสื่อสารที่มีประสิทธิภาพ ด้านหนึ่งจะช่วยสนับสนุนข้อมูลที่จำเป็นต่างๆให้ชาวบ้านได้นำไปเตรียมความพร้อมรับมือกับน้ำที่มาจากฤดูฝนได้อย่างทันท่วงที อีกด้านหนึ่งก็จะทำให้ชาวบ้านสามารถสื่อสารข้อมูล สถานการณ์ปัญหาในพื้นที่ และขอความช่วยเหลือจากหน่วยงานในท้องถิ่นให้เข้ามาช่วยเหลือได้ทันกับเหตุการณ์

5) การจัดทำมีเวทีแลกเปลี่ยนสถานการณ์และการแก้ไขปัญหาเชิงพื้นที่(เฉพาะพื้นที่)แบบมีส่วนร่วมหลายภาคส่วนอย่างต่อเนื่อง รวมถึงให้มีการจัดตั้ง “วอร์รูมติดตามสถานการณ์น้ำท่วมเฉพาะพื้นที่” แบบมีส่วนร่วมหลายภาคส่วน เนื่องจากยังไม่เคยมีพื้นที่ทางการสำหรับทุกภาคส่วนในการปรึกษาหารือและร่วมกันแก้ไขปัญหาในระดับพื้นที่เฉพาะ ทั้งในช่วงก่อน ระหว่าง และหลังฤดูฝน
พื้นที่สามพร้าว

4. ข้อมูลปัญหาและจุดแข็งในชุมชนเพื่อที่จะได้หาแนวทางในการแก้ไขหรือพัฒนาต่อไป ดังนี้

1) จุดน้ำท่วมที่เกิดจากการถมที่ในพื้นที่ ม.15 และ ม.12 ปัญหาเกิดจากการถมที่เพื่อสร้างหอพักและที่อยู่อาศัยโดยไม่มีร่องระบายน้ำส่งผลทำให้เกิดผลกระทบตามมาที่หลัง

2) จุดที่เกิดปัญหาการจราจรติดขัดบริเวณหน้าตลาดนัดคลองถม เกิดปัญหาการจราจรติดขัดในช่วงเช้า-เย็น เนื่องจากเป็นจุดที่รถผ่านตลอดแต่ถนนแคบ ทำให้เกิดการจราจรติดขัดหรือเสี่ยงเกิดอุบัติเหตุได้

3) จุดน้ำท่วมขังบริเวณหน้ามหาวิทยาลัยราชภัฏอุดรธานี(ศูนย์สามพร้าว) เกิดปัญหาน้ำท่วมขังและในช่วงฤดูฝนยังส่งผลเสียถึงพืชไร่อื่นๆของชาวบ้านที่อยู่ในระแวกนั้นเนื่องจากน้ำที่ไหลจากที่สูงลงไป

4) จุดเสี่ยงอันตรายถนนเส้นบ้านสามพร้าว-โนนคู ซึ่งเป็นเส้นทางที่รถขยะทั้งเมืองอุดรวิ่งผ่าน ปัญหาที่พบคือน้ำขยะไหลลงถนนทำให้ส่งกลิ่นเหม็นและยังทำให้ถนนลื่นเสี่ยงที่จะทำให้เกิดอุบัติเหตุอีกด้วย



Funded by
the European Union



5) จุดที่เกิดมลภาวะทางเสียง เช่น โชนที่มีร้านค้า/ตลาดนัด ปัญหาที่พบคือการส่งเสียงดังของร้านค้าที่อยู่ในพื้นที่กลางชุมชน ทำให้ชาวบ้านได้รับผลกระทบ บางคนถึงขั้นนอนไม่หลับเพราะอยู่ใกล้กับร้านมาก บางร้านที่ถึงกำหนดปิดแล้วแต่ก็ยังเสียงดังเนื่องจากยังมีกลุ่มที่นั่งดื่มต่อคุยกันเสียงดัง บ้างวันก็เกิดปัญหาทะเลาะวิวาทกัน

6) จุดที่ไม่มีไฟส่องสว่าง ถนนเส้น บ้านสามพร้าว - บ้านนาอุดม ม.12 ระยะทางประมาณ 4 กิโลเมตร ปัญหาที่พบคือไม่มีไฟส่องสว่างตามเส้นทางตั้งแต่บ้านสามพร้าว - บ้านนาอุดมหมู่12 เป็นระยะทางประมาณ 2-4 กิโลเมตร ทำให้การสัญจรในเวลากลางคืนอาจจะเกิดอุบัติเหตุได้

7) จุดชุมชนแออัด ม.10 ปัญหาที่พบคือชาวบ้านอยู่กันอย่างแออัดพื้นที่ใช้สอยน้อย

8) จุดเส้นทางน้ำท้ายหมู่ ปัญหาที่พบคือ เป็นที่รองรับน้ำที่ไหลมาจากหมู่อื่นๆ ทำให้เกิดเป็นตะกอนน้ำ และสิ่งปฏิกูลไหลลงสู่ลำห้วยสาธารณะ

9) จุดบ่อขยะของจังหวัดอุดรธานี ทางด้านทิศใต้ของหมู่2 ปัญหาที่พบคือเนื่องจากบริเวณโดยรอบๆของบ่อขยะนั้นเป็นพื้นที่ทำการเกษตรของชาวบ้านซึ่งในช่วงนำฝนก็จะส่งผลกระทบในหลายๆ เรื่องทั้งส่งกลิ่นเหม็น น้ำเสียไหลลงสู่ที่นาของชาวบ้านทำให้เสี่ยงต่อการติดเชื้อได้

10) มหาวิทยาลัยราชภัฏอุดรธานี(สามพร้าว) เป็นจุดแข็งเนื่องจากสามารถสนับสนุนชุมชนได้ทั้งทรัพยากรด้านความรู้ และวัสดุอุปกรณ์ต่างๆ

11) ประตุน้ำบ้านสามพร้าว ช่วยกักเก็บน้ำไว้ใช้ในการเกษตรของคนในชุมชนได้ และยังช่วยฉลอน้ำที่ไหลมาในช่วงหน้าฝนทำให้ช่วยลดปัญหาการเกิดน้ำท่วมพื้นที่ของชาวบ้าน

12) จุดโชนสร้างโรงพยาบาล300เตียง เป็นจุดที่พบทั้งปัญหาและเป็นจุดแข็งได้ในอนาคต ซึ่งปัญหาที่พบคือ จุดที่จะสร้างโรงพยาบาลนั้นเป็นพื้นที่ทำกินของชาวบ้าน ทำให้เกิดการเวนคืนที่ดิน ส่งผลให้ชาวบ้านที่ได้รับผลกระทบบางรายไม่มีที่ดินทำกิน ไม่มีที่อยู่อาศัย ส่วนจุดแข็งที่จะเกิดในอนาคตคือมีโรงพยาบาลอยู่ใกล้ชุมชน

5. ธรรมนูญชุมชน(กติการ่วมของชุมชน) (ป้องกัน/แก้ไข), มาตรการเร่งด่วน และข้อเสนอเชิงนโยบายต่อหน่วยงานท้องถิ่น สรุปผลได้ ดังนี้

❖ เมืองหนองสำโรง

➤ ธรรมนูญชุมชน

- I. กลุ่มอาสาไทยสมุทรป้องกันน้ำท่วมจัดประชุมวางแผนเตรียมความพร้อม และวางแผนป้องกันและรับมือน้ำท่วมล่วงหน้า 1 เดือนก่อนเข้าสู่ฤดูฝนทุกปี
- II. กลุ่มอาสาไทยสมุทรป้องกันน้ำท่วมเตรียมความพร้อมรับมือน้ำท่วมก่อนเข้าสู่ฤดูฝนประจำปี โดยการออกสำรวจพื้นที่เสี่ยงน้ำท่วมจุดเดิมและใหม่ สิ่งกีดขวางเส้นทางน้ำ ประเมินความต้องการกระสอบทรายของครัวเรือนประบาง และนำข้อมูลทั้งหมดส่งต่อให้เทศบาลและหน่วยงานที่เกี่ยวข้อง
- III. กลุ่มอาสาไทยสมุทรป้องกันน้ำท่วมแจ้งข้อมูลข่าวสารที่จำเป็นสำหรับการเตรียมความพร้อมป้องกันและรับมือน้ำท่วม เช่น ข้อมูลสภาพอากาศ ข้อมูลข่าวสารจาก



Funded by
the European Union



ทางเทศบาลและหน่วยงานราชการ ให้สมาชิกภายในกลุ่มและชาวบ้านในชุมชนให้
รับทราบอย่างทั่วถึงตั้งแต่ช่วงก่อนเข้าสู่ฤดูฝน ในฤดูฝนและหลังฤดูฝน

- IV. กลุ่มอาสาไทยสมุทรป้องกันน้ำท่วมให้ความช่วยเหลือกันเองภายในกลุ่มและ
ช่วยเหลือชาวบ้านกลุ่มเปราะบาง ทั้งในช่วงเตรียมความพร้อมก่อนเข้าสู่ฤดูฝน
ระหว่างฤดูและหลังฤดูฝน
- V. ห้ามนำขยะและสิ่งของที่จะเป็นสิ่งกีดขวางทางน้ำไปทิ้งหรือนำไปไว้บริเวณจุดรับ
น้ำลงท่อระบายน้ำภายในชุมชน
- VI. เก็บกระสอบทรายที่นำลงไปกีดขวางทางน้ำในท่อระบายน้ำเพื่อดันน้ำเข้านาก่อน
ช่วงหน้าน้ำหลาก

➤ **มาตรการเร่งด่วน**

- I. เทศบาลเมืองหนองสำโรงทำการขุดลอกท่อระบายน้ำในพื้นที่เสี่ยงน้ำท่วมภายใน
ชุมชนไทยสมุทร 1,2,3 และประสานความร่วมมือกับหน่วยงานราชการในจังหวัด
ขุดลอกลำห้วยดานบริเวณท้ายชุมชนไทยสมุทร 3 ในช่วงก่อนเข้าสู่ฤดูฝนเมือง
หนองสำโรง
- II. เทศบาลเมืองหนองสำโรงจัดทำแผนป้องกันภัยพิบัติเสนอให้สำนักงานป้องกันและ
บรรเทาสาธารณภัยอุดรธานีให้สนับสนุนการขุดลอกลำห้วยดานบริเวณท้าย
ชุมชนไทยสมุทร 3 ในช่วงก่อนเข้าสู่ฤดูฝน
- III. เทศบาลเมืองหนองสำโรงสนับสนุนกระสอบทรายตามรายงานสำรวจครัวเรือน
เปราะบางที่ดำเนินการโดยกลุ่มอาสาไทยสมุทรป้องกันน้ำท่วม เพื่อเตรียมความ
พร้อมก่อนเข้าสู่ฤดูฝน
- IV. เทศบาลเมืองหนองสำโรงปรับปรุงท่อระบายน้ำในพื้นที่น้ำท่วมเป็นประจำให้มี
ขนาดที่สามารถระบายน้ำออกจากพื้นที่เสี่ยงได้สะดวกในหน้าน้ำหลาก
- V. เทศบาลเมืองหนองสำโรงร่วมกับชุมชนไทยสมุทร 1,2,3 พัฒนาระบบธนาคารน้ำ
ใต้ดินในบริเวณพื้นที่อยู่อาศัย พื้นที่รกร้าง และพื้นที่สาธารณะ เพื่อลดการท่วมขัง
ของน้ำในพื้นที่และนำน้ำกลับขึ้นมาใช้ในช่วงฤดูแล้ง
- VI. เทศบาลเมืองหนองสำโรงปรับปรุงและพัฒนาช่องทางการส่งต่อข้อมูลข่าวสาร และการ
แจ้งขอความช่วยเหลือจากประชาชนที่เกี่ยวข้องกับการเตรียมตัวป้องกันและแก้ไข
ปัญหาน้ำท่วมชุมชนไทยสมุทรให้มีประสิทธิภาพและหลากหลายช่องที่ที่เอื้อต่อ
การเข้าถึงของประชาชนกลุ่มต่างๆ

➤ **ข้อเสนอเชิงนโยบาย**



Funded by
the European Union



- I. ขอให้เทศบาลเมืองหนองสำโรงปรับปรุงระบบท่อระบายน้ำภายในชุมชนไทยสมุทร 1,2,3 ให้เชื่อมต่อกันทั้งระบบตามหลักการไหลของน้ำจากที่สูงลงที่ต่ำ และปรับให้มีขนาดที่เหมาะสมกับสภาพปัญหาของพื้นที่เพื่อระบายมวลน้ำได้อย่างมีประสิทธิภาพ
- II. ขอให้เทศบาลเมืองหนองสำโรงแต่งตั้งตัวแทนของกลุ่มอาสาไทยสมุทรป้องกันน้ำท่วมเป็นคณะทำงานเผชิญเหตุภัยพิบัติเมืองหนองสำโรงเป็นประจำทุกปี เพื่อร่วมมือกับเทศบาลขับเคลื่อนมาตรการป้องกันและแก้ไขปัญหาน้ำท่วมตามที่กลุ่มอาสาฯ ได้เสนอเอาไว้
- III. ขอให้ผู้ว่าราชการจังหวัดแต่งตั้งคณะทำงานศึกษาและแก้ไขปัญหาพื้นที่กลุ่มเมืองหลักเมืองรองเฉพาะพื้นที่ โดยมีเทศบาลเมืองหนองสำโรง เทศบาลนครอุดรธานี หน่วยงานราชการที่เกี่ยวข้อง และชุมชนได้รับผลกระทบร่วมเป็นคณะทำงาน
- IV. ขอให้เทศบาลเมืองหนองสำโรงพัฒนากลไกฟื้นฟูเยียวยาผู้ประสบภัยจากน้ำท่วมชุมชน และระบบการชดเชยเยียวยาผู้ประสบภัยจากน้ำท่วมชุมชน
- V. ขอให้เทศบาลเมืองหนองสำโรงจัดทำแผนปฏิบัติการรับมือกับน้ำท่วมระดับชุมชน และครัวเรือนและจัดกิจกรรมอบรมเชิงปฏิบัติการซักซ้อมแผนในช่วงก่อนเข้าสู่ฤดูฝนเป็นประจำทุกปี

❖ พื้นที่สามพร้าว

➤ ธรรมนูญชุมชน (กติการ่วมของชุมชน)

- I. สัญญาประชาคมเพื่อความสงบเรียบร้อยและศีลธรรมอันดีงาม
- II. การควบคุมทางสังคมไม่ให้ผิดศีลธรรม จริยธรรมและกฎหมาย
- III. จัดระเบียบผังหมู่บ้าน
- IV. ห้ามดื่มสุราและส่งเสียงดังในเวลาที่ยังมีพระราชกำหนด
- V. ห้ามขับรถเร็วและเสียงดังในชุมชน
- VI. ห้ามทิ้งขยะตามท้องถนนและในที่สาธารณะ
- VII. ห้ามทะเลาะวิวาทในงานรื่นเริงต่าง ๆ ของชุมชน
- VIII. ห้ามลักเล็กขโมยน้อยในชุมชน
- IX. ห้ามถมดินเกินถนน เพราะอาจทำให้เกิดน้ำท่วมขัง
- X. ห้ามเผาขยะในเขตพื้นที่บริเวณชุมชน
- XI. ห้ามรถบรรทุกที่น้ำหนักเกินเข้ามาในชุมชน



Funded by
the European Union





Funded by
the European Union

